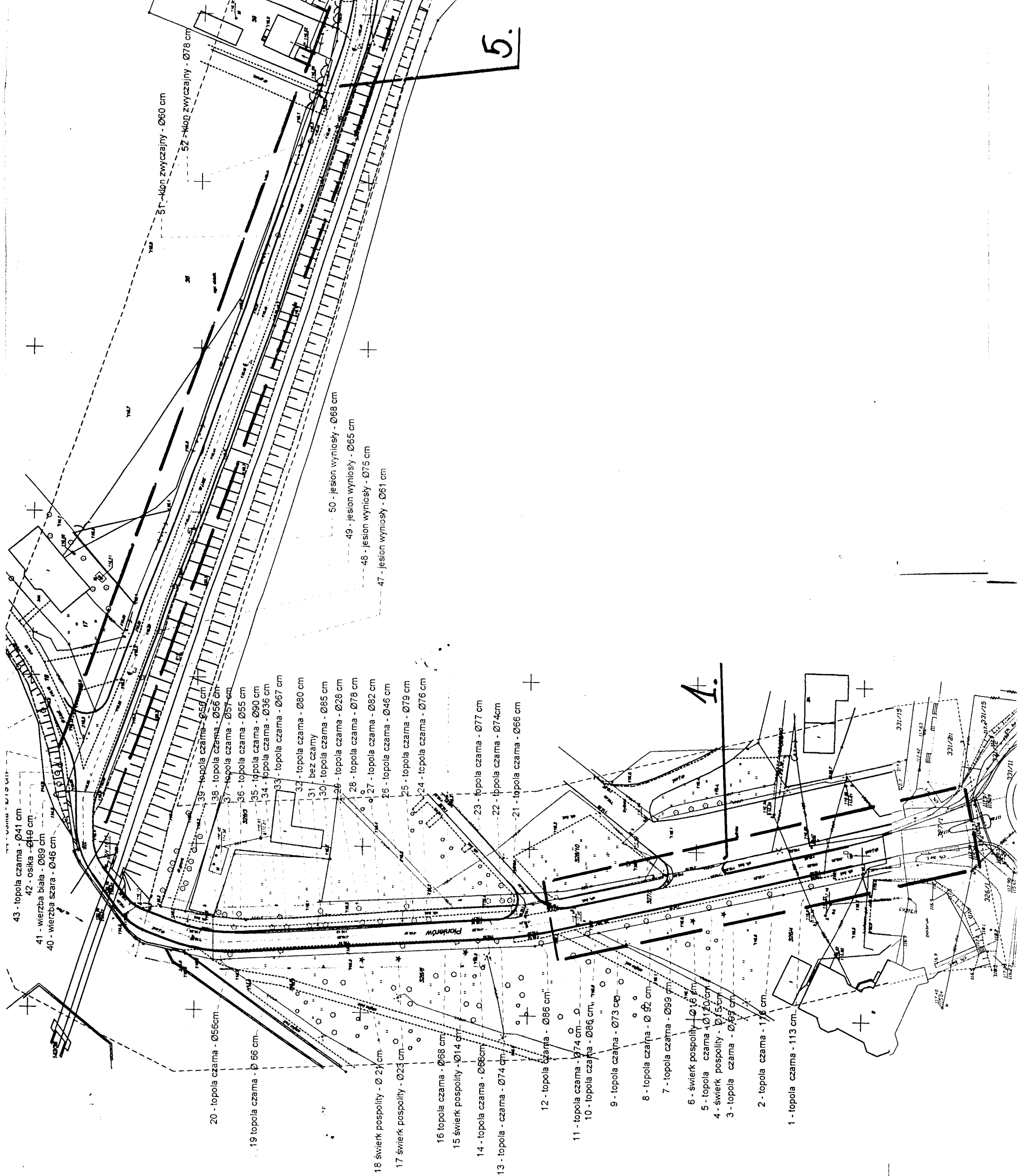
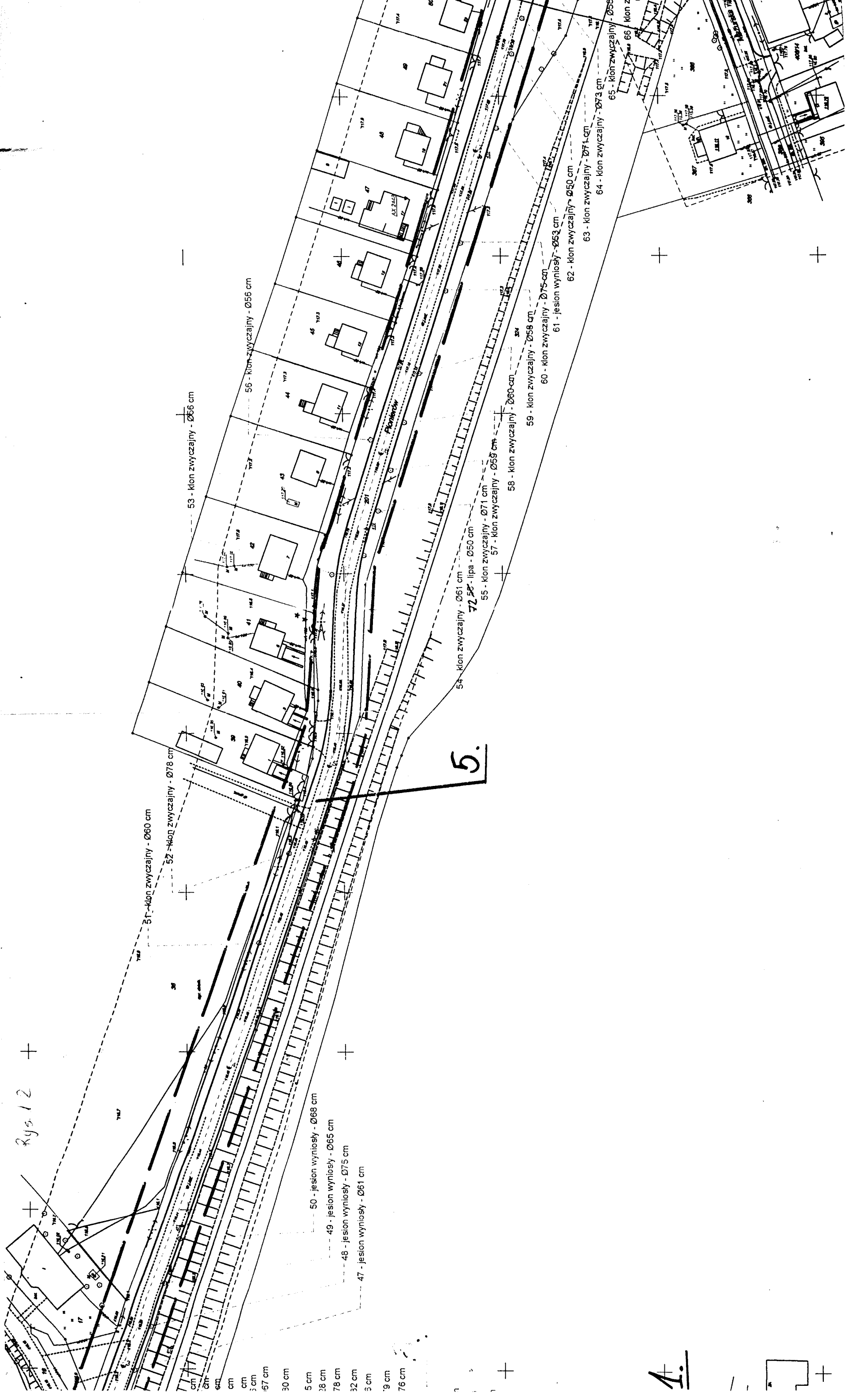


2401.1

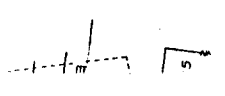
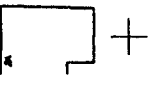


Rys. 12



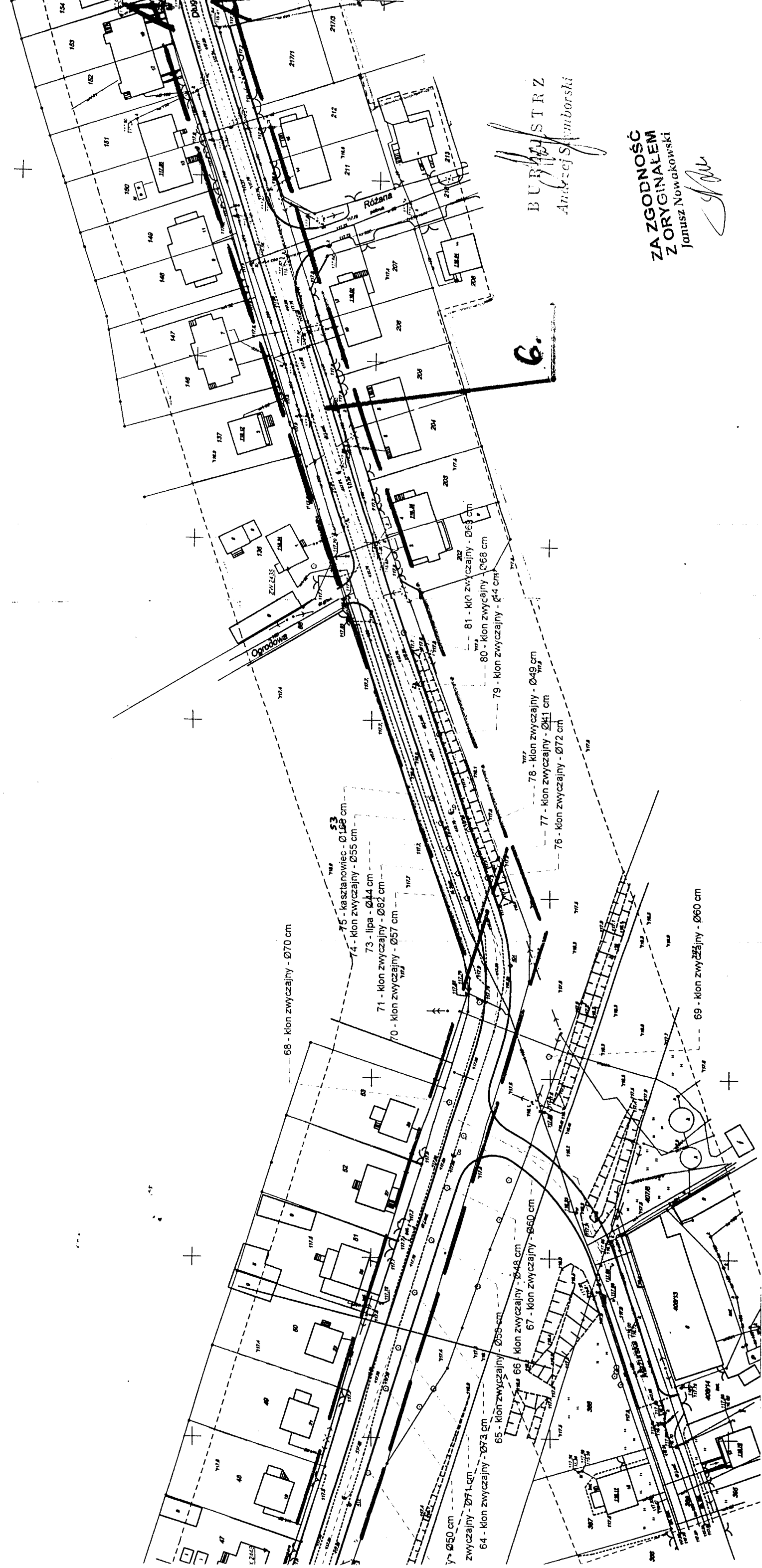
5.

1.



O USTALENIU LOKALIZACJI INWESTYCJI
PUBLICZNEGO, ZNAK: ZPN-7339/III/45/04/11E
z dnia 30.11.2004 r.
12200 FLSZ
WYDZIAŁ
-18-
Zadania

R4013



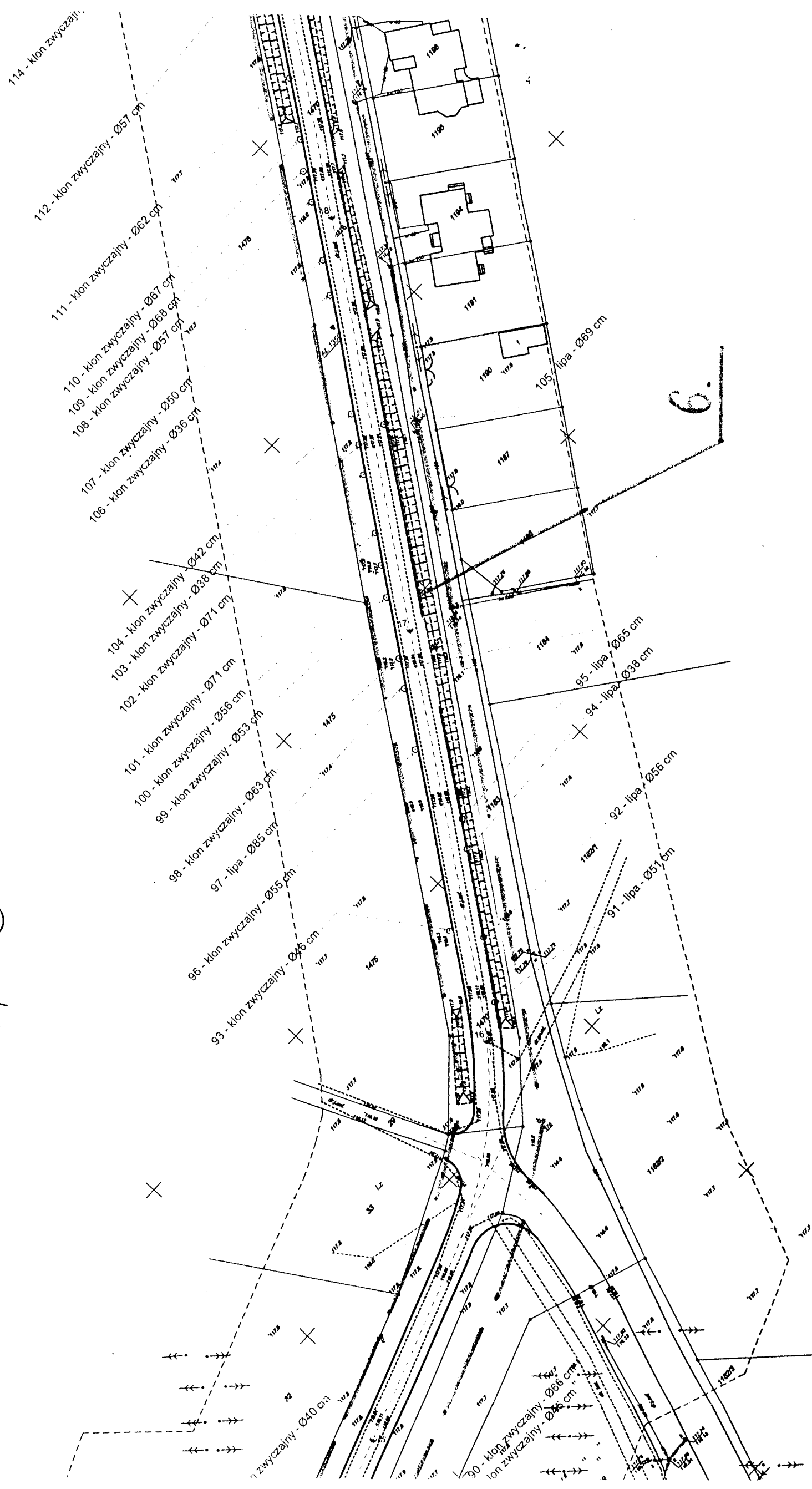
BURMISTRZ
Antoni Symborski

ZA ZGODNOŚĆ
Z ORYGINAŁEM
Janusz Nowakowski

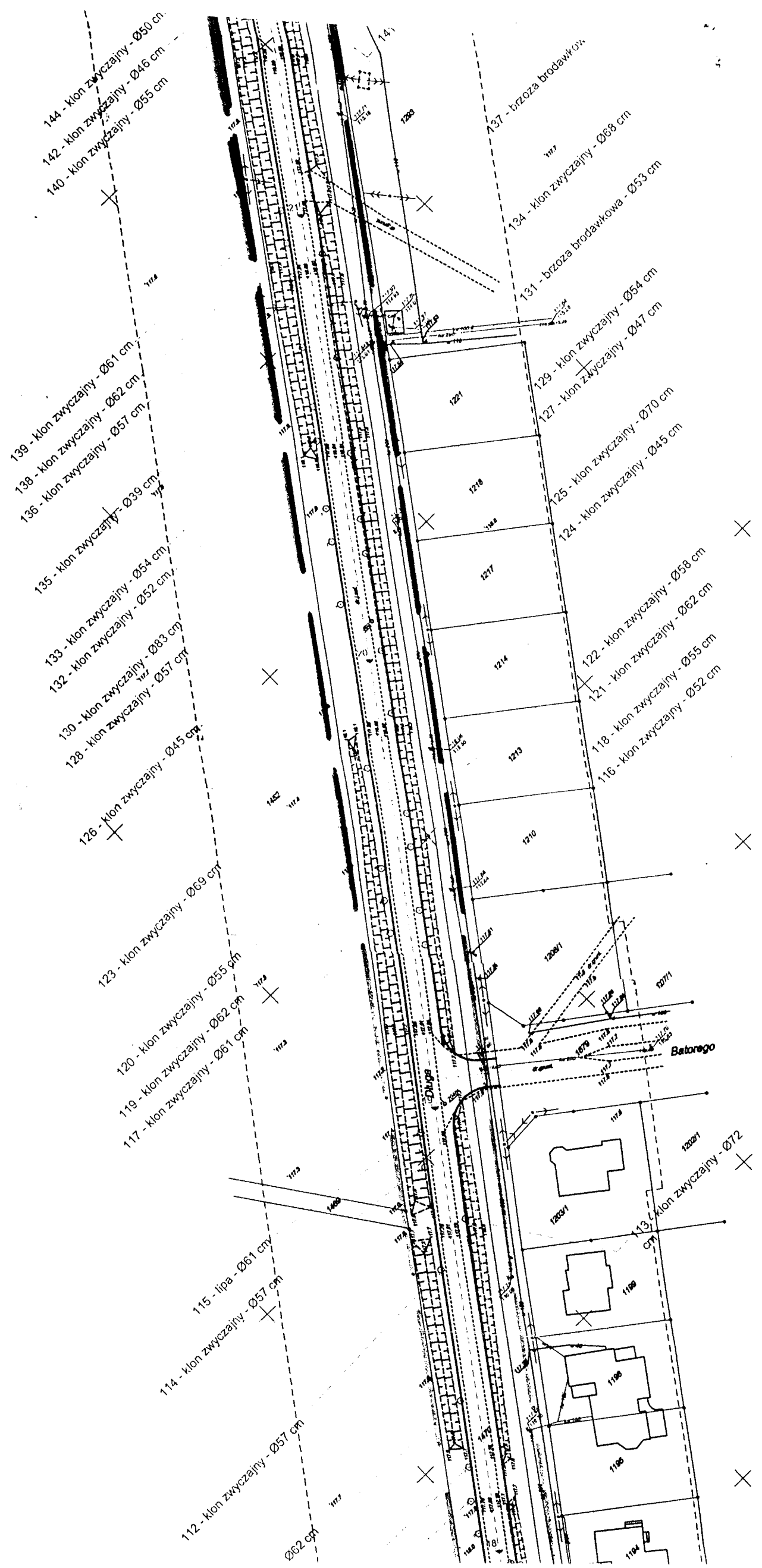


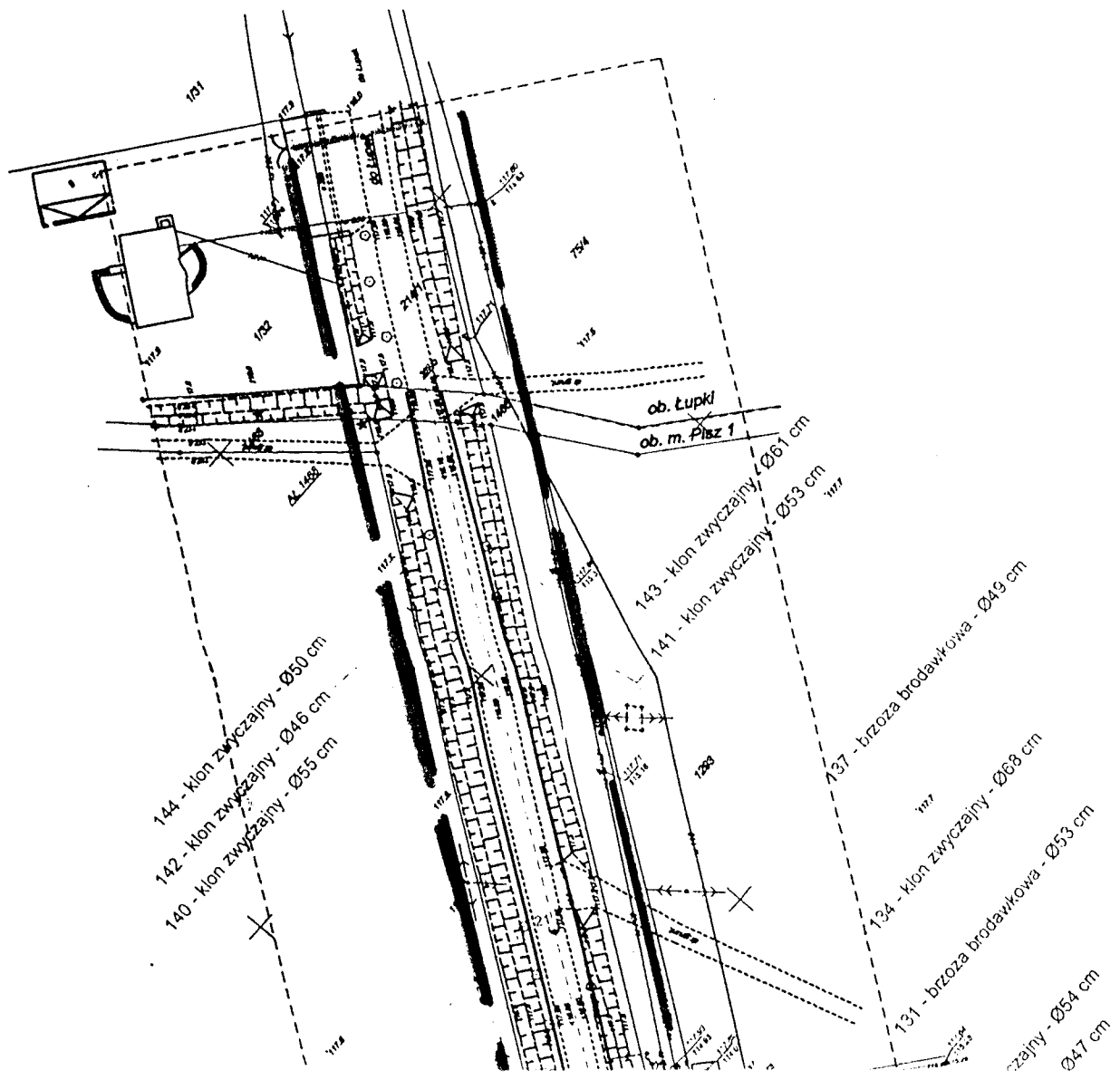
Rys 2. ①

Rys 2



rys. 2 ③





ZALĄCZNIK GRAFICZNY NR 1 DO DECYZJI NR 45/04 O
USTALENIU LOKALIZACJI INWESTYCJI CELU PUBLICZNEGO, Znak : ZPN –
7331/II/45/04, z dnia 30.11.2004 r.

Zakres opracowania

Część drogowa:

1. ul. Pionierów – odc. od skrzyżowania ul. Wojska Polskiego do urzędzonego zjazdu za ul. Targową – istniejąca - zachować dwukierunkowy przebieg ulicy. Chodniki po obu stronach ulicy, ścieżki rowerowe, jednokierunkowe, dwustronne.
2. Na odcinku do km 0 + 150 m /od strony ronda/ - szerokość jezdni 6,00 m.
3. Na odcinku od km 0 + 150 m do wiaduktu kolejowego – ulica jednokierunkowa z dwustronnym chodnikiem i ścieżkami rowerowymi.
4. Przejście pod wiaduktem kolejowym – wydzielony chodnik jednostronny oraz remont nawierzchni jezdni.
5. ul. Pionierów od wiaduktu kolejowego do wysokości ul. Mazurskiej – szerokość jezdni 5,5 m, chodnik jednostronny oraz ścieżka rowerowa przy nasypie kolejowym.
6. ul. Długa – od wysokości ul. Mazurskiej do granic administracyjnych miasta – droga dwukierunkowa, jezdnia szer. – 7,00 m, chodniki po obu stronach ulicy, ścieżki rowerowe jednokierunkowe, dwustronne. Pasy zieleni pomiędzy jezdnią a chodnikiem i ścieżką.

BURMISTRZ
Andrzej Szymborski

ZA ZGODNOŚĆ
Z OPRACOWANIEM
Janusz Nowakowski

R45 2 (4)