






XXX/361/04 29.12.2004v.

Załącznik Nr 2 do Uchwały Nr z dnia Rady Miejskiej w Pisz
w sprawie przyjęcia zmiany Studium uwarunkowań i kierunków
zagospodarowania przestrzennego Miasta i Gminy Pisz
w części dotyczącej terenu ujęcia miejskiego

Skala 1: 5 000



Legenda

-  granica obszaru objętego zmianą Studium
-  bezpośrednia strefa ochronna miejskiego ujęcia wody
-  tereny służące realizacji celów publicznych
-  tereny zabudowy mieszkalno-usługowej
-  tereny urządzeń zaopatrzenia w wodę