


UWAGA: Wszystkie obiekty budowlane podlegają wyliczeniu przez jednostki wykonawstwa geodezyjnego lub przez osoby fizyczne posiadające zezwolenie na wykonywanie robót geodezyjnych.

Nie wykazuje się istnienia w terenie
innych urządzeń podziemnych, o których
brak informacji wynika z zaszłości
historycznych lub niedopełnienia
przepisów zgłoszenia do inwentaryzacji
(Ustawa Prawo Geodezyjne i Kartograficzne
Dz. U. 30/1989 poz. 163)



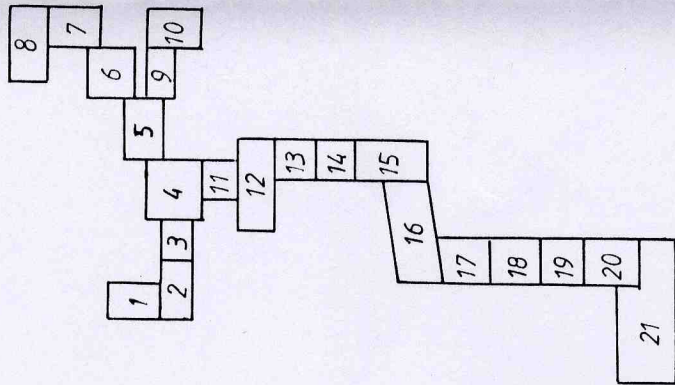
SKALA 1: 1000

Województwo: warmińsko-mazurskie

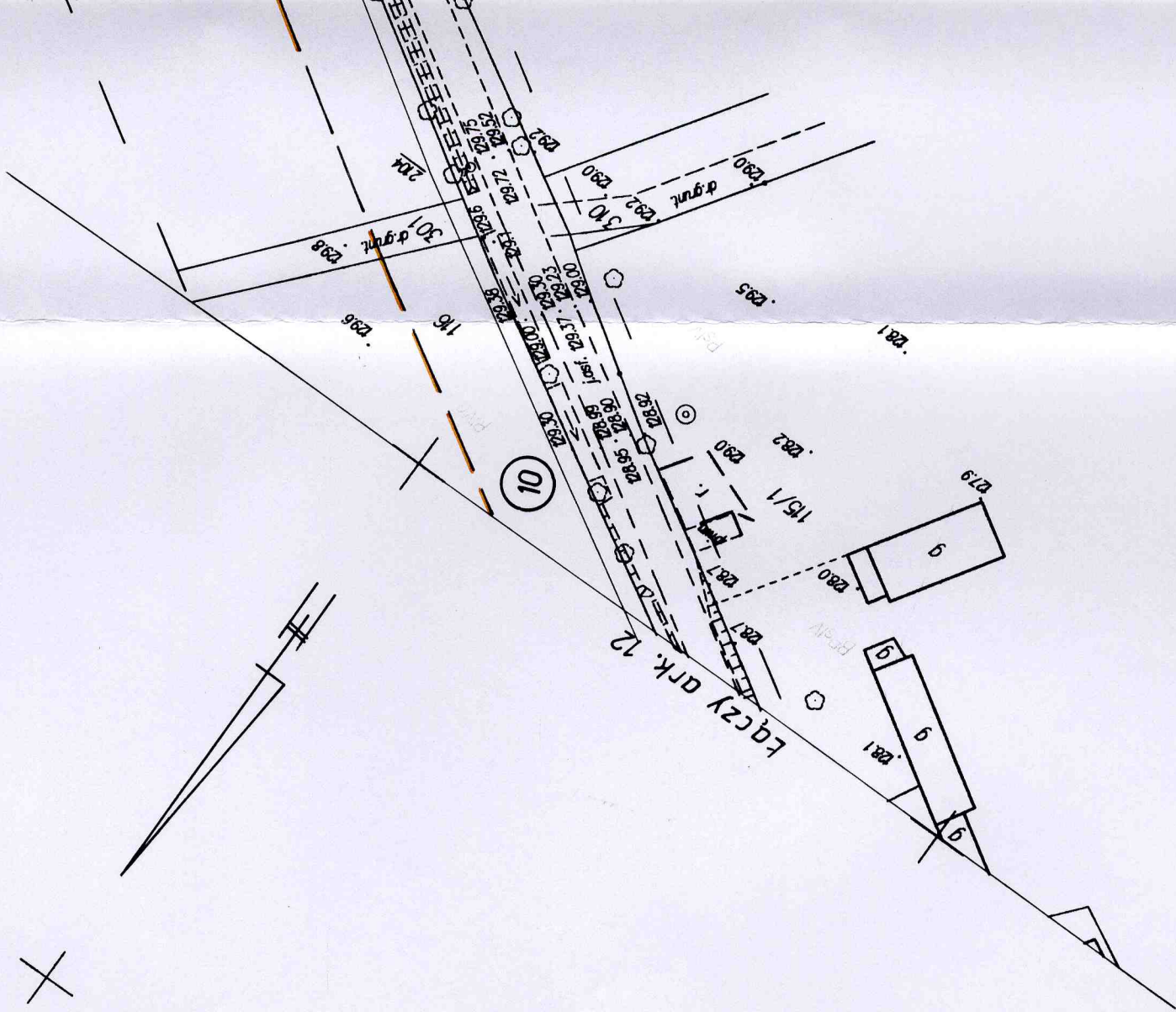
234. M1022, 234. M1024, 234. M1033, 234. M1072, 234. M1081, 234. M1082, 234. M1091, 234. M1092, 234. M1093,
234. M1044, 234. M1051, 234. M1053, 234. M1101, 234. M1102, 234. M1104, 234. V23203, 234. V23215, 234. V23253,
234. M1101, 234. M1143, 234. M1181, 234. M1182, 234. M1184, 234. M1241, 234. M1242, 234. M1244, 234. M13041
234. M13042, 234. M13043, 234. M13062, 234. M13084, 234. M13102, 234. M13104, 234. M13106, 234. M13107, 234. M13108,
234. M13231, 234. M13232, 234. M13233, 234. M13234, 234. M13235

N° proc. 144 V/75/2005

Zestawienie arkuszy



ARK. (13



16035-663-670/05,
30-11-2005.
35/2005V

~~05/2005
TAKOŠTY
Wiosek
HENTY WIOŚCOWNY
GEODETA PONTOWNY~~