

UCHWAŁA NR XXX/325/21
RADY MIEJSKIEJ W PISZU

z dnia 29 czerwca 2021 r.

w sprawie wyłączenia z użytkowania i pozbawienia części Al. Piłsudskiego w Pisz
kategorii drogi gminnej

Na podstawie art. 18 ust. 2 pkt 15 ustawy z dnia 8 marca 1990r. o samorządzie gminnym (Dz. U. z 2020 r. poz. 713 z późn. zm.) oraz art. 10 ust. 1, 2 i 3 w związku z art. 7 ust. 2 ustawy z dnia 21 marca 1985 r. o drogach publicznych (Dz. U. z 2020 r. poz. 470 z późn. zm.) po uzyskaniu pozytywnej opinii Zarządu Powiatu w Pisz, Rada Miejska uchwala, co następuje:

§ 1

Wyłącza się z użytkowania część drogi gminnej położonej na działkach o numerze geodezyjnym 1423/8 i 1423/9 w obrębie Pisz 2 – część Al. Piłsudskiego oznaczoną na załączniku graficznym do niniejszej uchwały.

§2


1. Wyłączoną z użytkowania część drogi, określoną w § 1 pozbawia się kategorii drogi gminnej.
2. Odcinek drogi, który zostaje pozbawiony kategorii drogi gminnej oznaczono kolorem żółtym na mapie stanowiącej załącznik graficzny do niniejszej uchwały.

§ 3

Wykonanie uchwały powierza się Burmistrzowi Pisz.

§ 4

Uchwała wchodzi w życie po upływie 14 dni od dnia ogłoszenia w Dzienniku Urzędowym Województwa Warmińsko – Mazurskiego.


Przewodniczący Rady
Edmund Lipnicki

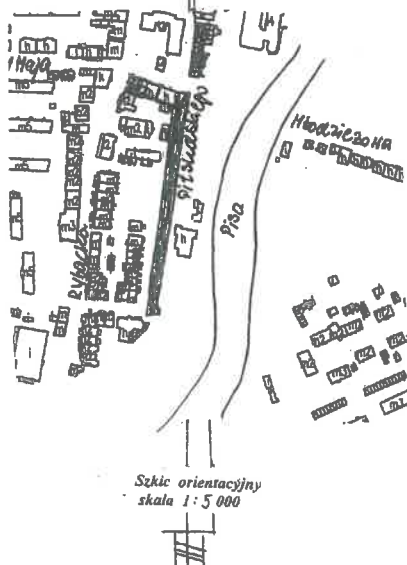
Stan dotychczasowy													Stan nowy														
Nr jedn. rejestr.	KW	Położenie nieruchomości	Numer		Użytk. klasa	Powierzchnia			Ar k m ap	Działki	Użytk. klasa	Powierzchnia użytków			Powierzchnia działki			Nr jedn. rejestr.	Położenie nieruchomości	KW							
			Ark map	Działki		ha	a	m ²				ha	a	m ²	ha	a	m ²										
G.483	OL1P/001302/4/2	PISZ Płsudskiego	:	281603_4.0002.1423/7	dr	0	22	16		281603_4.0002.1423/8	dr	0	00	27	0	00	27										
										281603_4.0002.1423/9											dr	0	01	13	0	01	13
										281603_4.0002.1423/10											dr	0	20	76	0	20	76
Ogółem:						0	22	16		Ogółem :						0	22	16			PISZ Płsudskiego						

Słownie dwa tysiące dwieście szesnaście m²

Niniejszy projekt podziału nieruchomości został zatwierdzony decyzją Burmistrza Płsz

z dnia 1.12.2020 Nr ZPN. 583A.112.2020.ER
Z up. BURMISTRZA

mgr inż. Janusz Puchalski
Zastępca Burmistrza



P. 1816. 10.10. 1764

2022-11-30

Z up. STAROSTY

inż. Danusz Gwiazda
GEODETA POWIATOWY

Województwo: 28 warmińsko-mazurskie
Powiat: 2816 piski
Jednostka ewidencyjna: 281603_4 PISZ - miasto
Obręb: 0002 PISZ
Ul. Płsudskiego

MAPA Z PROJEKTEM
PODZIAŁU NIERUCHOMOŚCI

Skala 1 : 1 000

KW OL1P/00013024/2

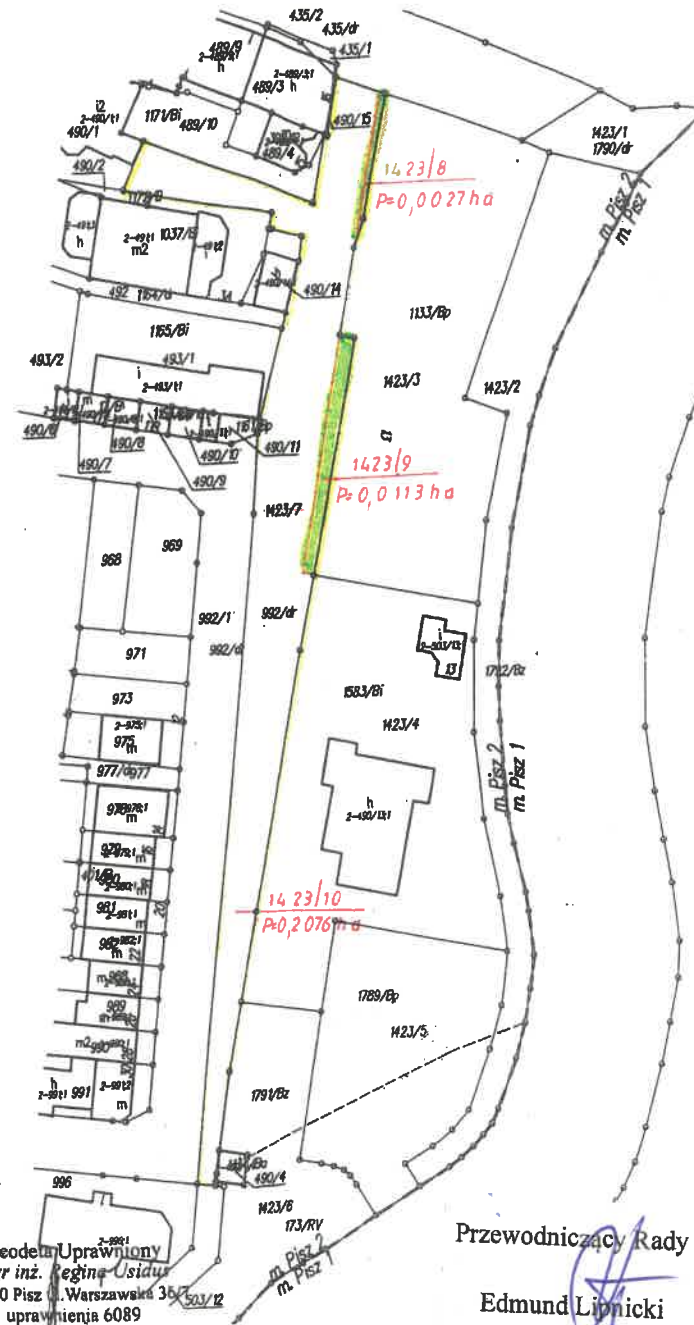
Wykazane na mapie granice nieruchomości podlegające podziałowi są zgodne z danymi ewidencyjnymi.

Mapę wykonał

Pisz, dnia 12.11.2020
Nr rob. 6089/38/2020
G.6642 1.1264 2020

Geodeta Uprawniony
mgr inż. Kęstus Osiały
12-200 Pisz ul. Warszawska 36
uprawnienia 6089

Przewodniczący Rady
Edmund Lipnicki



Załącznik do uchwały nr XXX/325/21
Rady Miejskiej w Pisz
z dnia 29 czerwca 2021 r.