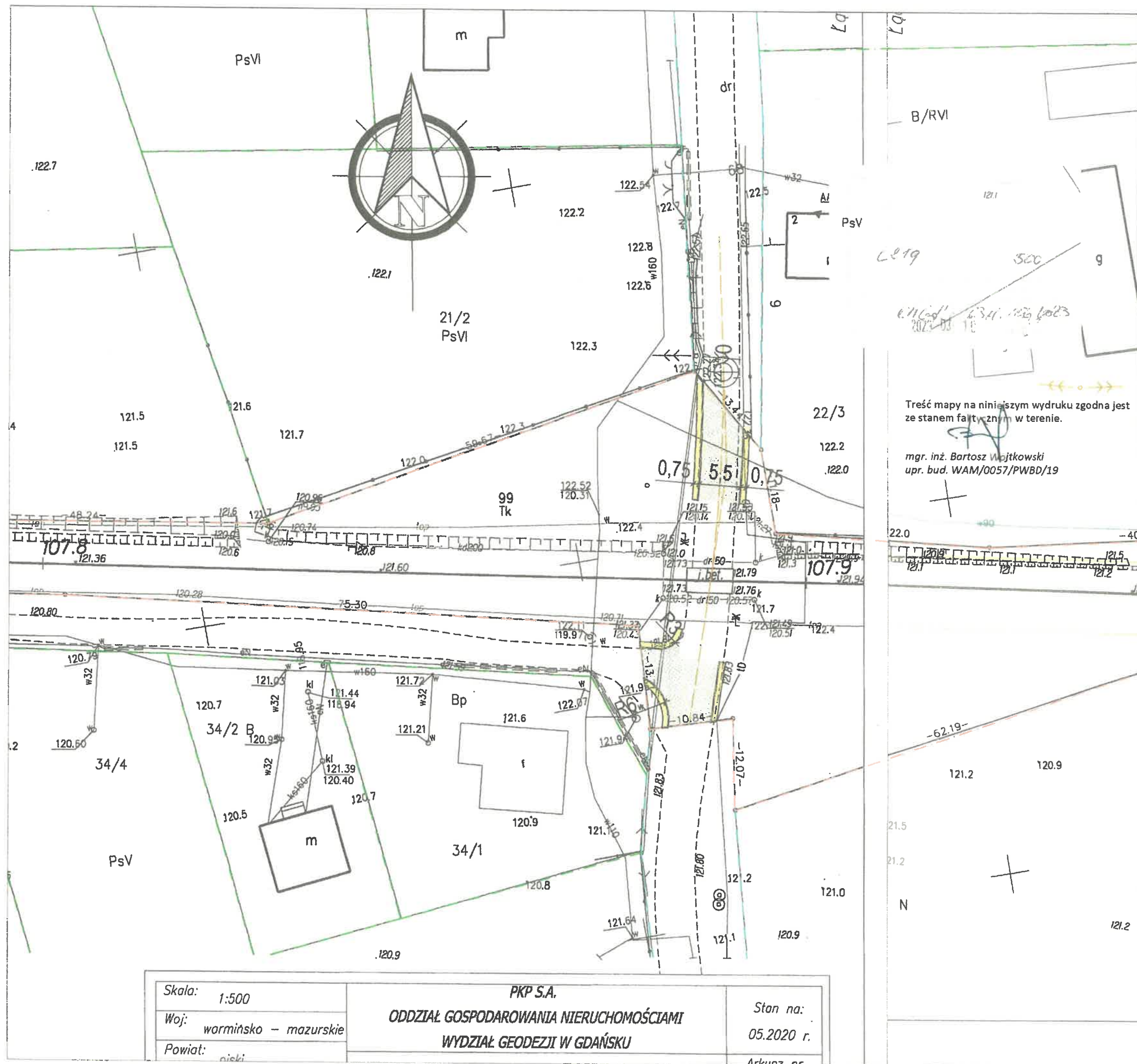


Skala: 1:500	PKP S.A. ODDZIAŁ GOSPODAROWANIA NIERUCHOMOŚCIAMI WYDZIAŁ GEODEZJI W GDAŃSKU	Stan na: 05.2020 r.
Woj: warmińsko - mazurskie		Arkusz nr
Powiat: piski		

PLAN SYTUACYJNY skala 1:500		
LEGENDA: Granica działki Granica działki pasa drogowego Granica działki kolejowej Projektowana oś jezdni Projektowana jezdnia z betonu asfaltowego Projektowane pobocze z kruszywa łamanego C50/30		
PKP POLSKIE LINIE KOLEJOWE S.A. Zakład Linii Kolejowych 10-404 Olsztyn ul. Lubelska 5 NIP 113-23-16-427 REGON 017319027-00052		
Uzgodniam z warunkami pisma Nr 12/21N.21A.1.330.2002 JKZ Olsztyn, dn. 23.08.2021		
ZASTĘPCA DYREKTORA Andrzej Puzowicz		
mgr. inż. Bartosz Wojtkowski upr. bud. WAM/0057/PWBD/19		
Treść mapy na niniejszym wydruku zgodna jest ze stanem faktycznym w terenie.		
BW PROJEKT BW PROJEKT Bartosz Wojtkowski Piłaki Wielkie 16B, 11-610 Pozezdrze NIP 845-186-87-79, REGON 281415329 tel. 790 882 575, e-mail: bwprojekt@wp.pl		
NAZWA INWESTYCJI: PRZEBUDOWA DROGI W OBRĘBIE PRZEJAZDU KOLEJOWO-DROGOWEGO NA DZIAŁCE O GR. GEOD. 99 OBRĘB BABROSTY W KM 107,895 LINII KOLEJOWEJ 219		
ADRES INWESTYCJI: jednostka ewidencyjna: 281603_5 Pisz Gmina obręb ewidencyjny: 281603_5.0002 Babrosty działki nr ewidencyjny: 99		
INWESTOR: GMINA PISZ UL. GUSTAWA GIZEWIIUSZA 5, 12-200 PISZ		
PROJEKTANT BRANŻY DROGOWEJ: mgr inż. Bartosz Wojtkowski	NR UPRAWNIEN: WAM/0057/PWBD/19	PODPIS:
TYTUŁ RYSUNKU: PLAN SYTUACYJNY		
DATA: 10.06.2023	SKALA: 1:500	NR RYS: D-2



PLAN SYTUACYJNY
skala 1:500

LEGENDA:

- Granica działki
- Granica działki pasa drogowego
- Granica działki kolejowej
- Projektowana oś jezdni
- Projektowana jezdnia z betonu asfaltowego
- Projektowane pobocze z kruszywa łamanego C50/30

Ugodniono bez uwag zgodnie z piśmem
Lp. 508/0544/003
21.08.2023

Specjalista ds. wprowadzania
i weryfikacji danych

Janek Michalik

TK Telekom spółka z o.o.
ul. Kijowska 10/12A, 03-743 Warszawa
NIP: 526-25-48-753, Regon 0173220
KRS: 0000024788

Treść mapy na niniejszym wydruku zgodna jest
ze stanem faktycznym w terenie.

mgr. inż. Bartosz Wojtkowski
upr. bud. WAM/0057/PWBD/19

BW PROJEKT

BW PROJEKT Bartosz Wojtkowski
Piłki Wielkie 16B, 11-610 Pozezdrze
NIP 845-186-87-79, REGON 281415329
tel. 790 882 575, e-mail: bwprojekt@wp.pl

NAZWA INWESTYCJI:

PRZEBUDOWA DROGI W OBRĘBIE PRZEJAZDU KOLEJOWO-DROGOWEGO
NA DZIAŁCE O GR. GEOD. 99 OBRĘB BABROSTY W KM 107,895 LINII
KOLEJOWEJ 219

ADRES INWESTYCJI:

Jednostka ewidencyjna: 281603_5 Pisz Gmina
obręb ewidencyjny: 281603_5.0002 Babrosty
działki nr ewidencyjny: 99

INWESTOR:

GMINA PISZ
UL. GUSTAWA GIZEWIUSZA 5, 12-200 PISZ

PROJEKTANT BRANŻY DROGOWEJ:

mgr inż. Bartosz Wojtkowski

NR UPRAWNIEN:

WAM/0057/PWBD/19

PODPIS:

TYTUŁ RYSUNKU:

PLAN SYTUACYJNY

DATA:

10.06.2023

SKALA:

1:500

NR RYS:

D-2

Skala: 1:500

Woj: warmińsko - mazurskie

Powiat: piski

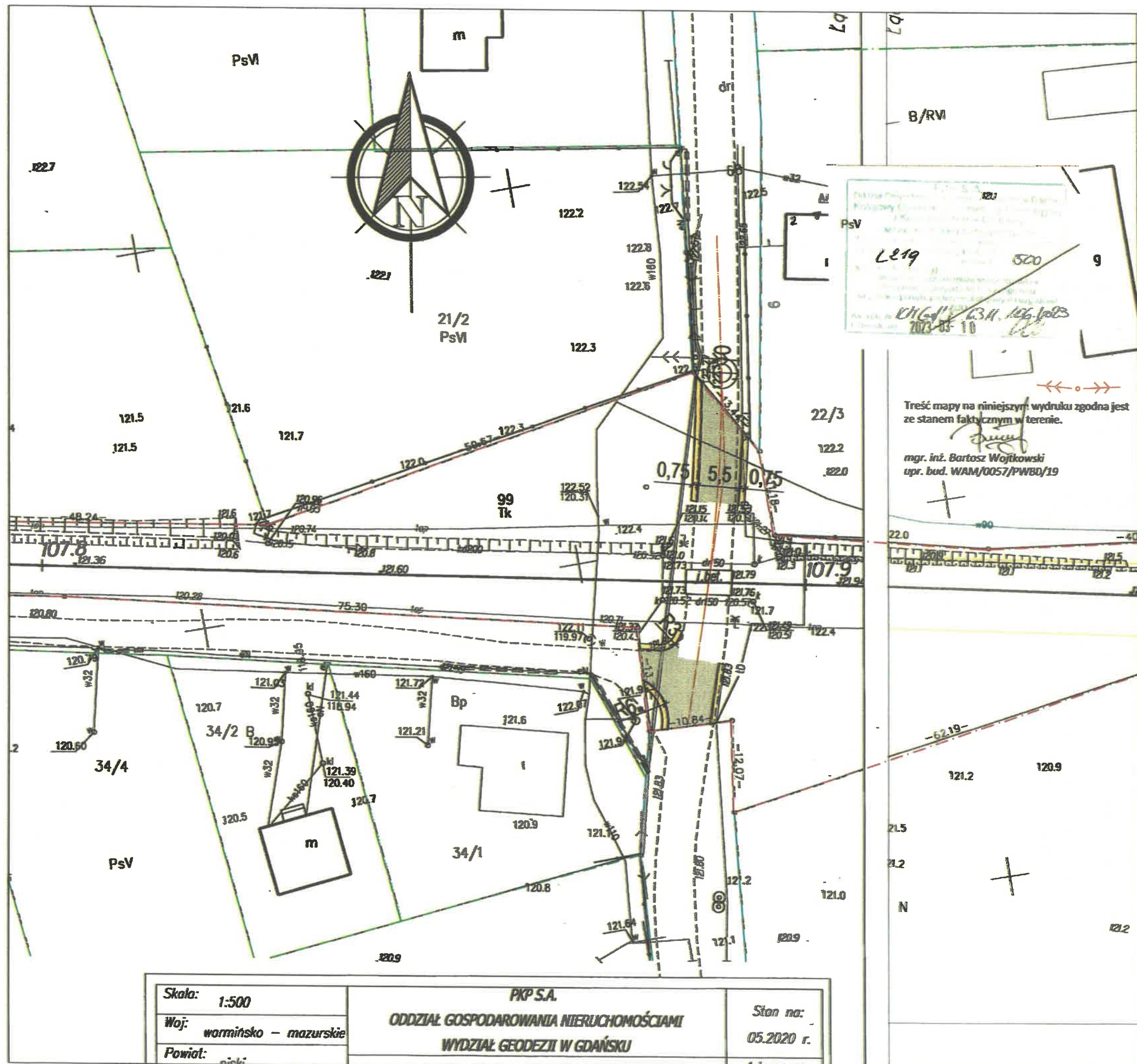
PKP S.A.

ODDZIAŁ GOSPODAROWANIA NIERUCHOMOŚCIAMI
WYDZIAŁ GEODEZJI W GDAŃSKU

Stan na:

05.2020 r.

Arkusz nr



PLAN SYTUACYJNY skala 1:500

LEGENDA:

- Granica działki
- Granica działki pasa drogowego
- Granica działki kolejowej
- Projektowana oś jezdni
- Projektowana jezdnia z betonu asfaltowego
- Projektowane pobocze z kruszywa łamanego CS0/30

POLSKIE KOLEJE PAŃSTWOWE S.A.
Oddział Gospodarowanie Nieruchomościami
w Gdańsku
80-552 Gdańsk, ul. Dyrekcyjna 2-4

Uzgodniono warunkami określonymi w piśmie

znak: K.16.12.6.314.400.2023.14/1

z dnia 21-07-2023

Treść mapy na niniejszym wydruku zgodna jest ze stanem faktycznym w terenie.

mgr. inż. Bartosz Wojtkowski
upr. bud. WAM/0057/PWBD/19

BW PROJEKT

BW PROJEKT Bartosz Wojtkowski
Piłaki Wielkie 168, 11-610 Poznań
NIP 845-186-87-79, REGON 281415329
tel. 790 882 575, e-mail: bwprojekt@wp.pl

NAZWA INWESTYCJI:

PRZEBUDOWA DRÓGI W OBRĘBIE PRZEJAZDU KOLEJOWO-DRÓGOWEGO
NA DZIAŁCE O GR. GEOD. 99 OBRĘB BABROSTY W KM 107,895 LINII
KOLEJOWEJ 219

ADRES INWESTYCJI:

jednostka ewidencyjna: 281603_5 Pisz Gmina
obręb ewidencyjny: 281603_5.0002 Babrosty
działki nr ewidencyjne: 99

INWESTOR:

GMINA PISZ
UL. GUSTAWA GIZEWUSZA 5, 12-200 PISZ

PROJEKTANT BRANŻY DROGOWEJ:

mgr inż. Bartosz Wojtkowski

NR UPRAWNIENIA:

WAM/0057/PWBD/19

PODPIŚĆ:

[Signature]

TYTUŁ RYSUNKU:

PLAN SYTUACYJNY

DATA:

10.06.2023

SKALA:

1:500

NR RYS:

D-2

Skala: 1:500

Woj: warmińsko - mazurskie

Powiat: piski

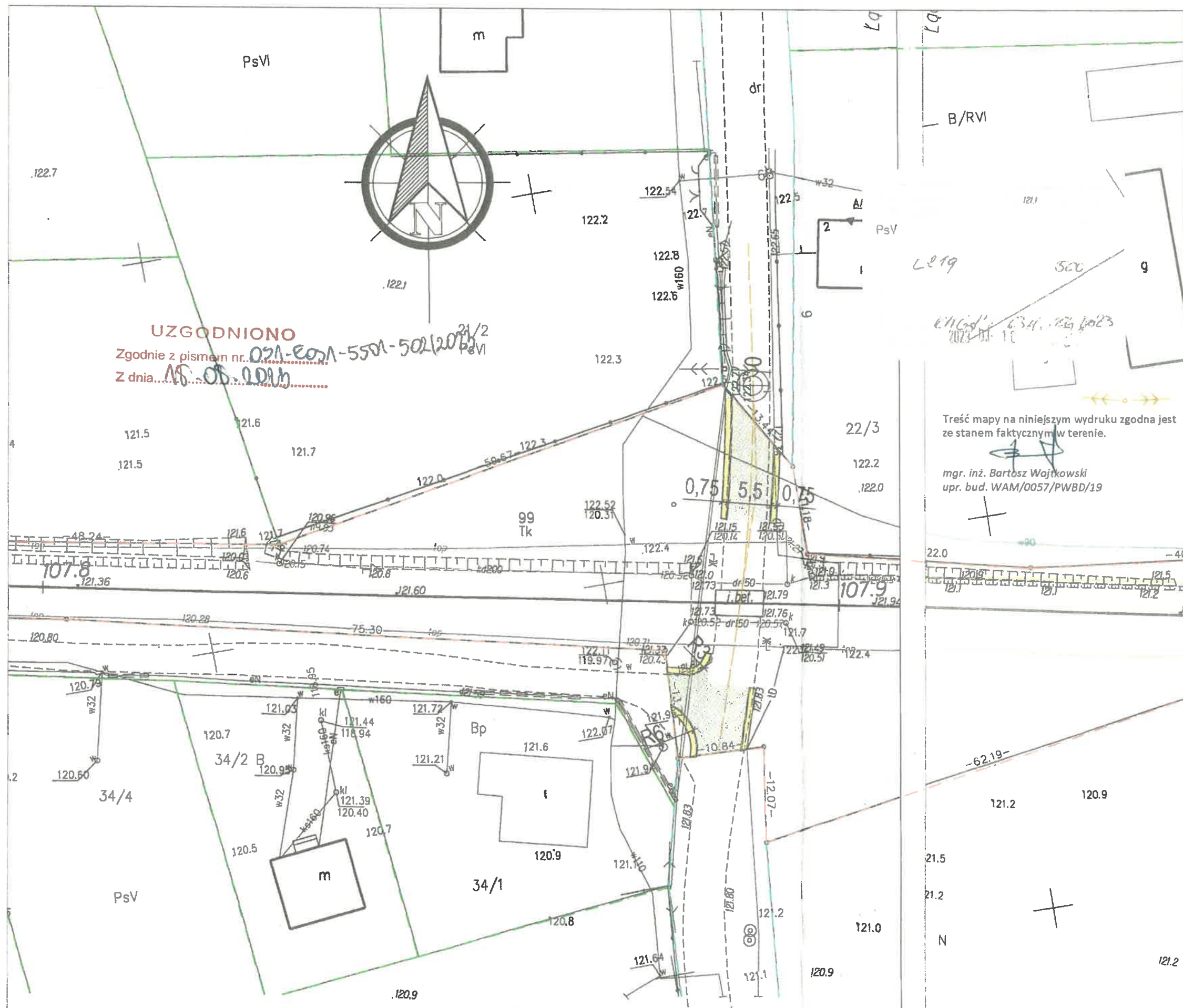
PKP S.A.

ODDZIAŁ GOSPODAROWANIA NIERUCHOMOŚCIAMI
WYDZIAŁ GEODEZJI W GDAŃSKU

Stan na:

05.2020 r.

Arkusze nr



UZGODNIONO
Zgodnie z pismem nr. 031-0031-5501-502/2020
Z dnia 18.05.2020

1160/1-634-2020
2023-04-10

Treść mapy na niniejszym wydruku zgodna jest ze stanem faktycznym w terenie.

mgr. inż. Bartosz Wojtkowski
upr. bud. WAM/0057/PWBD/19

PLAN SYTUACYJNY
skala 1:500

LEGENDA:

- Granica działki
- Granica działki pasa drogowego
- Granica działki kolejowej
- Projektowana oś jezdni
- Projektowana jezdnia z betonu asfaltowego
- Projektowane pobocze z kruszywa łamanego C50/30

BW PROJEKT



BW PROJEKT Bartosz Wojtkowski
Piłki Wielkie 16B, 11-610 Poznań
NIP 845-186-87-79, REGON 281415329
tel. 790 882 575, e-mail: bwprojekt@wp.pl

NAZWA INWESTYCJI:
**PRZEBUDOWA DROGI W OBRĘBIE PRZEJAZDU KOLEJOWO-DROGOWEGO
NA DZIAŁCE O GR GEOD. 99 OBRĘB BABROSTY W KM 107,895 LINII
KOLEJOWEJ 219**

ADRES INWESTYCJI:
Jednostka ewidencyjna: 281603_5 Pisz Gmina
obręb ewidencyjny: 281603_5.0002 Babrosty
działki nr ewidencyjne: 99

INWESTOR:
**GMINA PISZ
UL. GUSTAWA GIZEWUSZA 5, 12-200 PISZ**

PROJEKTANT BRANŻY DROGOWEJ: mgr inż. Bartosz Wojtkowski
NR UPRAWNIEN: WAM/0057/PWBD/19

PODPIS:

TYTUŁ RYSUNKU:
PLAN SYTUACYJNY

DATA: 10.06.2023
SKALA: 1:500
NR RYS: **D-2**

Skala: 1:500
Woj: warmińsko - mazurskie
Powiat: piski

PKP S.A.
ODDZIAŁ GOSPODAROWANIA NIERUCHOMOŚCIAMI
WYDZIAŁ GEODEZJI W GDAŃSKU

Stan na:
05.2020 r.

Arkusz nr.