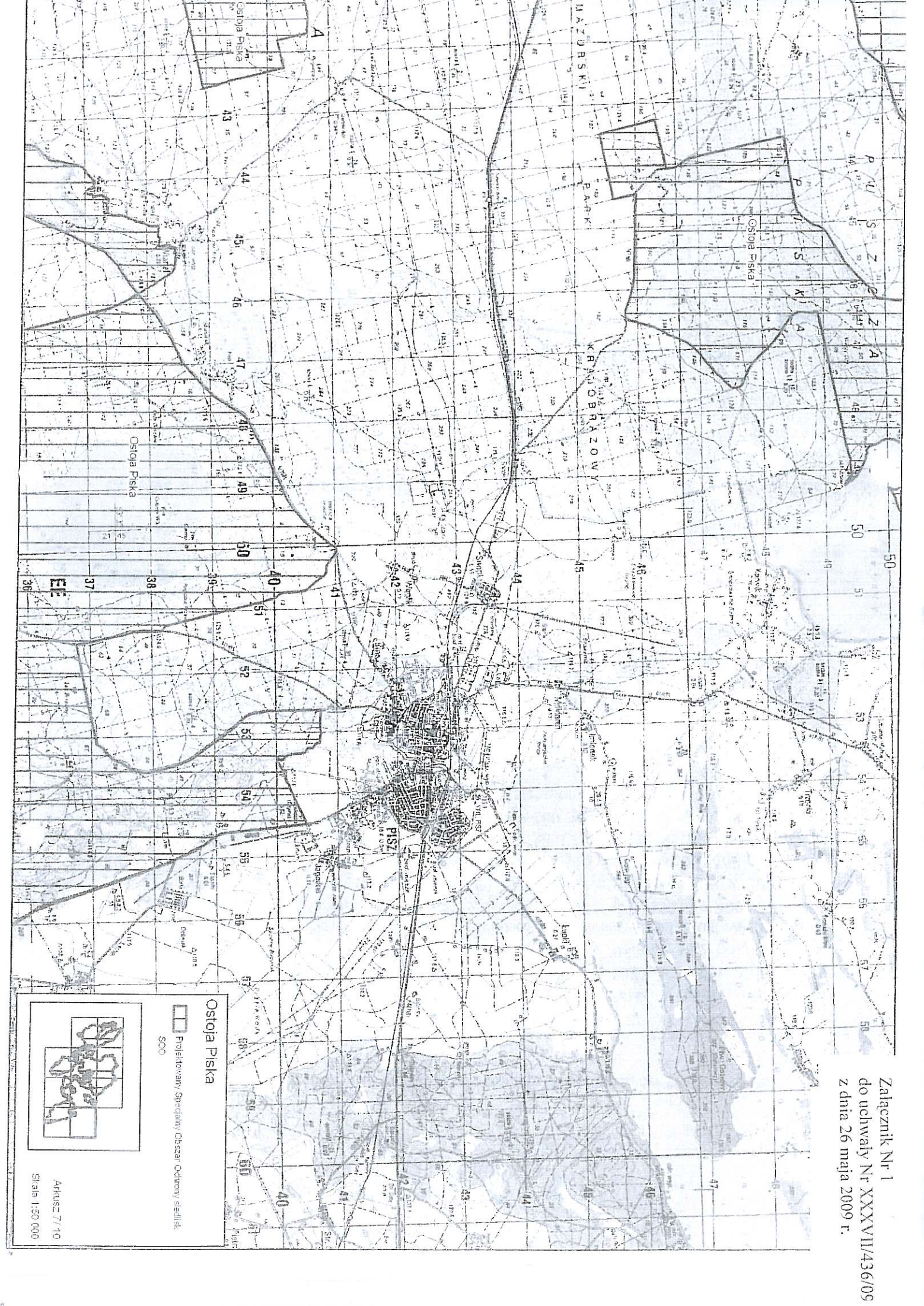
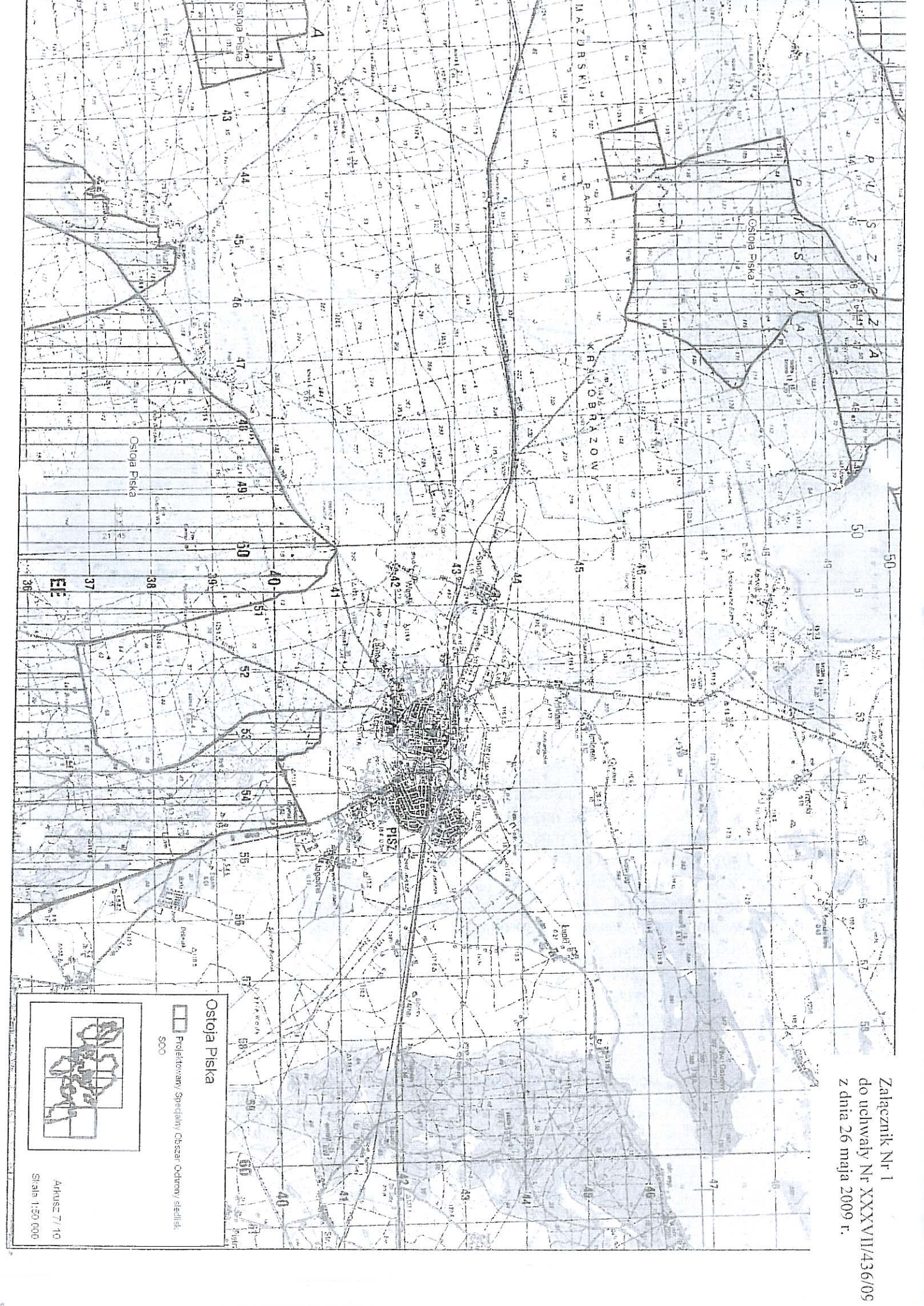
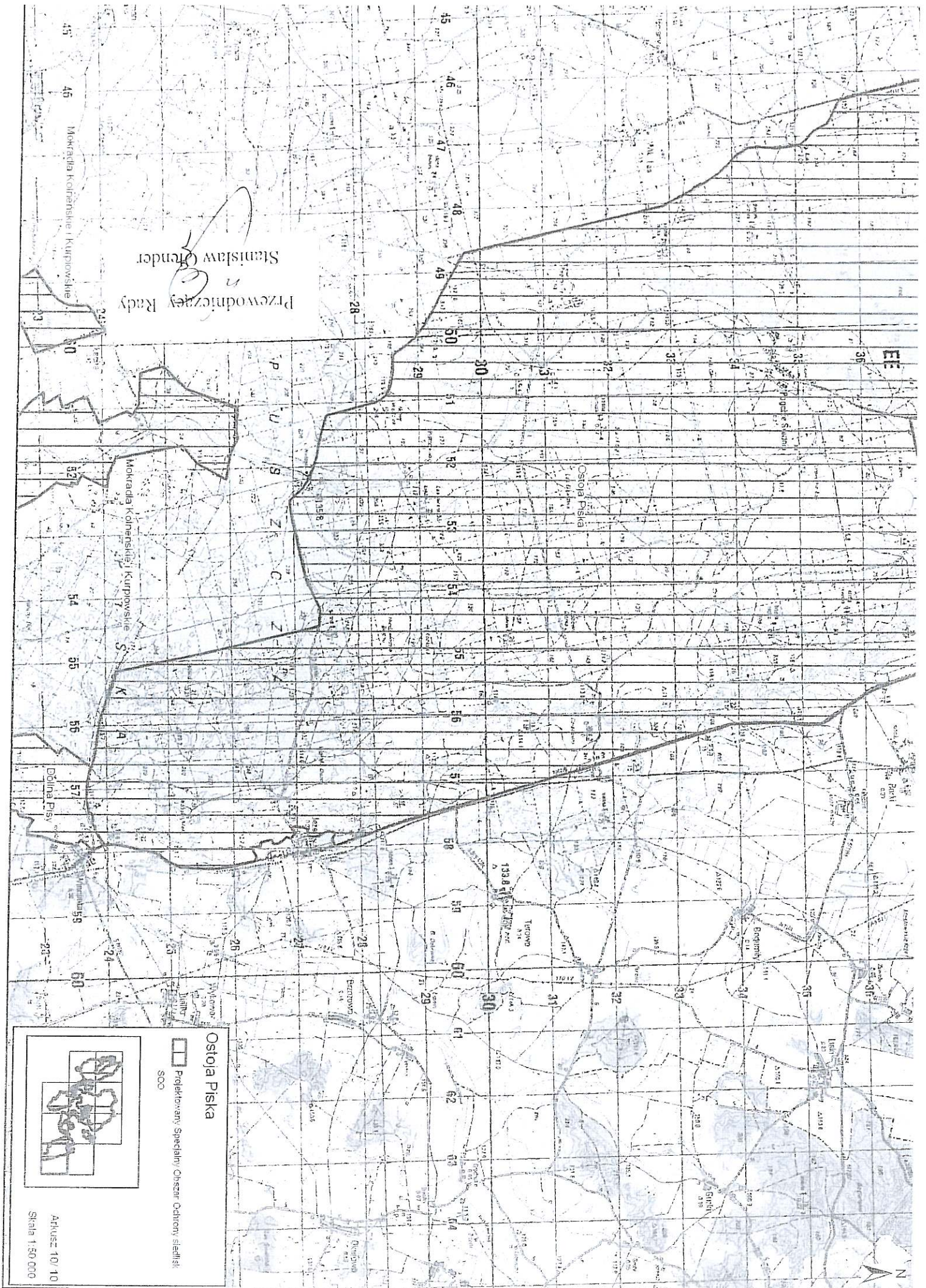


Załącznik Nr 1
do uchwały Nr XXXVIII/436/09
z dnia 26 maja 2009 r.

Załącznik Nr 1
do uchwały Nr XXXVIII/436/09
z dnia 26 maja 2009 r.



Załącznik Nr 1
do uchwały Nr XXXVIII/436/09
z dnia 26 maja 2009 r.



Przewodniczący Rady
Stanisław Głender

Mokradła Kolańskie i Karpowskie

Ostoja Piska

133.8 m n.p.m.

133.8 m n.p.m.

133.8 m n.p.m.

133.8 m n.p.m.

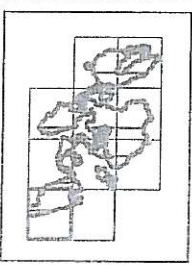
133.8 m n.p.m.

133.8 m n.p.m.

133.8 m n.p.m.

133.8 m n.p.m.

Ostoja Piska
Specjalny Obszar Ochrony Środowiska (SOO)



Arkusz 10/10
Skala 1:50 000