





Plan sytuacyjny

LEGENDA:

-  Projektowana nawierzchnia jezdni, nawierzchnia asfaltowa - 1091,6 m²
-  Projektowana nawierzchnia zjazdów, nawierzchnia asfaltowa - 93,5 m²
-  Projektowane pobocza - 152,6 m²
-  Projektowana nawierzchnia z kostki betonowej grub. 8 cm - 503,8 m²

P I K		PRZEDSIĘBIORSTWO INŻYNIERII KOMUNALNEJ 12-200 Pisz, Mالدانين 18A	
INWESTOR: Gmina Pisz ul. Giszewiusza 5 12 - 200 Pisz	OBIEKT: Remont drogi do ogródków działkowych na działce o nr geod. 540 w Pisz	STADIUM: Projekt budowlano-wykonawczy	
Nazwa rysunku	Plan sytuacyjny	Nr.rys. 1 ark. 2	
Projektant:	mgr inż. Krzysztof Leniec	upr. proj. Nr SUW-16/91	
Asystent Projektanta:	mgr inż. Paweł Wysocki		
Branża:	Drogowa	Skala 1:500	Data: luty 2010 r.