

## SKALA 1:500

Obiecm. Pisz1  
ul. Alacjowa  
Powiat: piski  
Woj: warmińsko mazurskie  
Artusz:224.323.124.1

1/2011

Mapa aktualna na dzień: 16.05.2011

9579  
B  
MAY

[illegible]

Ministerstwo może służyć do celów politycznych. Podlegającemu śledztwu i inwigilacji wyznacza nieadwokatów, podlegających wyznaczeniu i inwigilacji przez policję, samych do wykonywania pow. gospod. i podlegających śledztwu i inwigilacji przez policję.

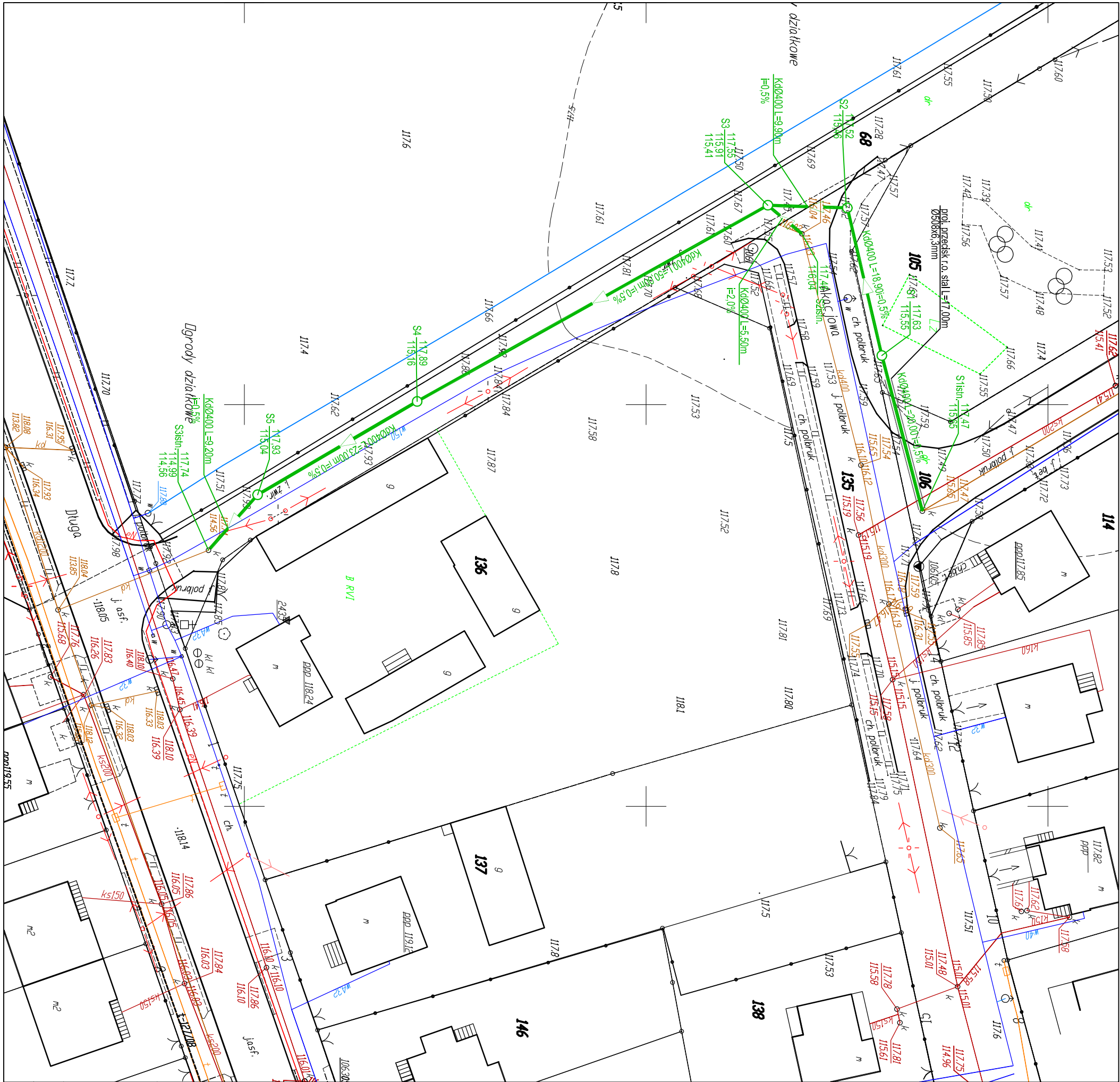
**17 05 2011**












**Z up. S. KAROŚĆ**  
inż. Henryk Wzrost

(inżynier i inżynier)

STAROSTWO POWIATOWE  
W PISZU

17 05 2011  
 (niekrowci) (data)  
 Z upr. S. A. ROST  
 inż. Henryk M. ROSA  
 KODŁA POWIATOWA



<p><b>LEGENDA</b></p> <ul style="list-style-type: none"> <li> -Istn. kanalizacja sanitarna</li> <li> -Istn. linia energetyczna napowietrzna</li> <li> -Istn. oświetlenie</li> <li> -Istn. kanalizacja deszczowa</li> <li> -Istn. wodociąg</li> <li> -Istn. kabel telekomunikacyjny</li> <li> -graniec działek</li> <li> -Proj. kanalizacja deszczowa</li> </ul>		<p><b>S5</b>  -proj. studnia kanalizacyjna</p> <p><b>S1</b>  -Istn. studnia kanalizacyjna</p> <p> -proj. przeds. rura stalowa</p>
<p><b>ZOMB-KAN</b></p> <p>PROJEKTOWANIE NADZÓR ZOFIA SZEWCZYK</p> <p>ul. Świerkowa 29/2 10-174 Olsztyn</p>	<p><b>Plan sytuacyjny 1:500</b></p> <p>Projekt budowlano-wykonawczy kanalizacji deszczowej od ul. Akacjowej do ul. Długiej w Pisz na dz. nr 68 i nr 135<sup>2</sup> Gmina Pisz ul. Gziewiusza 5 12-200 Pisz</p>	
<p><b>Rysunek</b></p>	<p><b>Plan sytuacyjny 1:500</b></p>	<p>Nr. rys. 1</p>
<p><b>Zadanie</b></p>	<p><b>ZOMB-KAN</b></p>	
<p><b>Investor</b></p>	<p><b>PROJEKTOWANIE NADZÓR</b></p>	
<p><b>Projektant Sanitarna</b></p>	<p>mgr inż. Bartosz Szewczyk</p>	<p>WAM/0023/ POOS/08</p>
<p><b>Sprawdzający Sanitarna</b></p>	<p>mgr inż. Grzegorz Kowalewski</p>	<p>WAM/0022/ POOS/08</p>