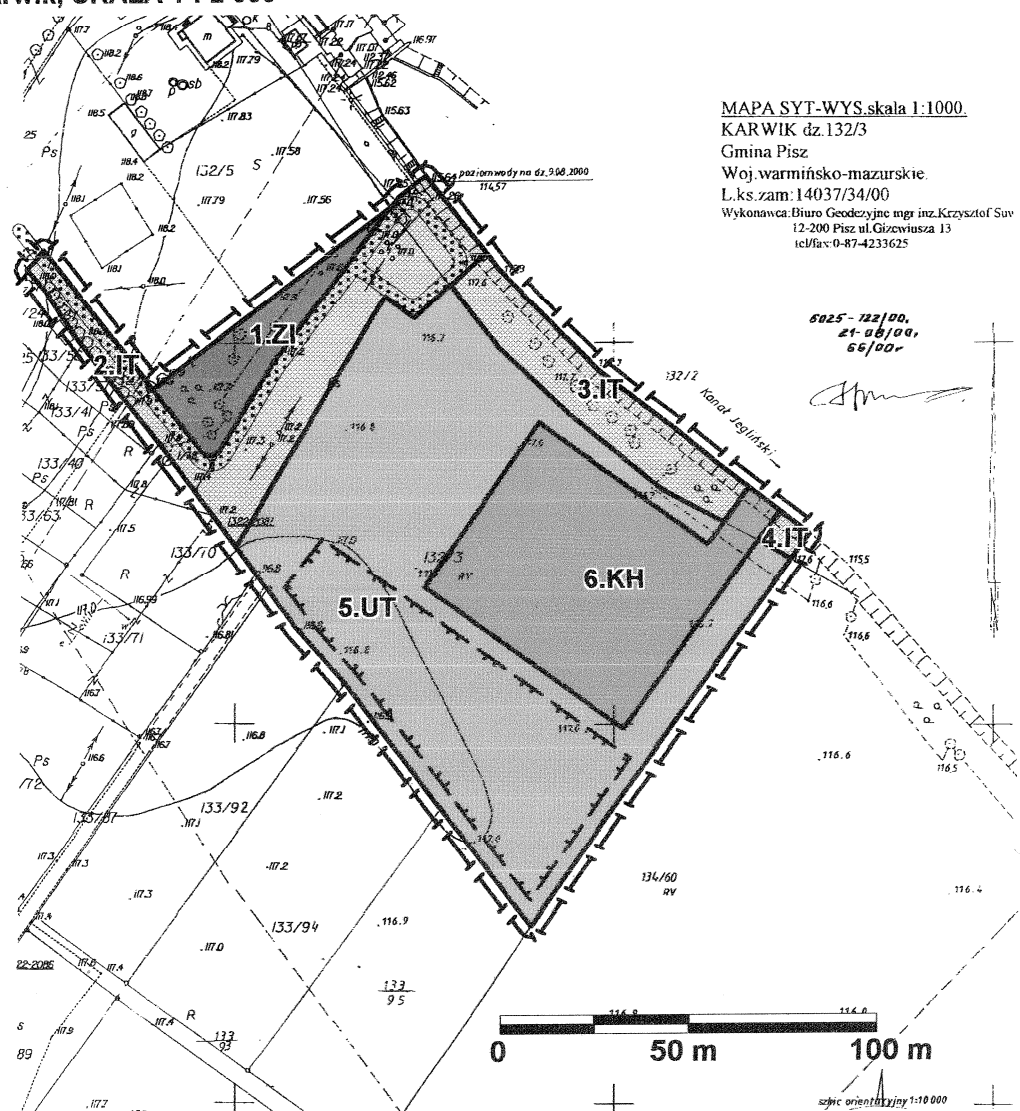









**Załącznik do Uchwały Rady Miejskiej w Piszu
nr VI/70/2003 z dnia 28 marca 2003
Miejscowy plan zagospodarowania przestrzennego
części wsi Karwik, SKALA 1 : 2 000**



Legenda:

- | | | |
|---|----|---|
|  | IT | pas techniczny z wydzieloną drogą zapewniającą dojazd do dolnego odcinka śluzy "Karwik" |
|  | ZI | teren projektowanej zieleni izolacyjnej |
|  | KH | basen portowy |
|  | UT | teren projektowanych usług turystycznych |
|  | | granica opracowania |
|  | | nieprzekraczalna linia zabudowy |
|  | | linie rozgraniczające obszary o różnych zasadach zagospodarowania |