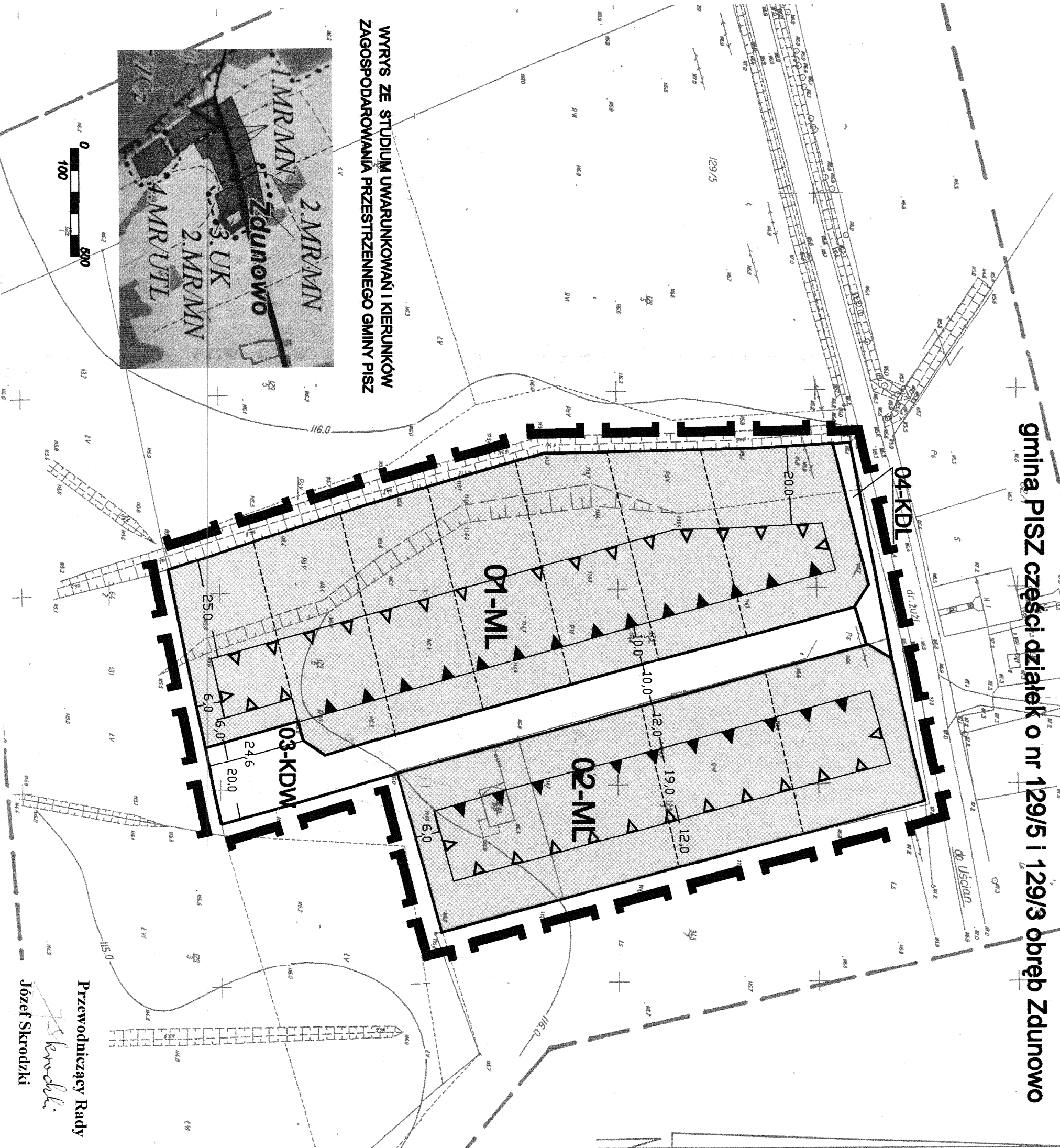
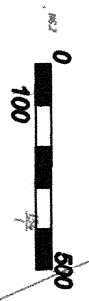


MIEJSCOWY PLAN ZAGOSPODAROWANIA PRZESTRZENNEGO  
gmina PISZ części działek o nr 129/5 i 129/3 obręb Zdunowo

SKALA 1 : 1000

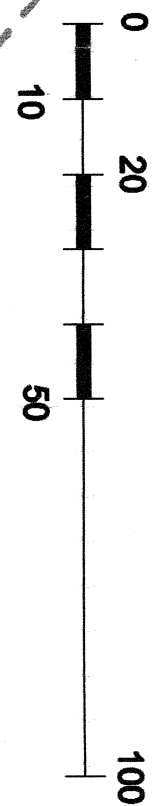


WYRYS ZE STUDIUM UWARUNKOWAŃ I KIERUNKÓW  
ZAGOSPODAROWANIA PRZESTRZENNEGO GMINY PISZ



- OZNACZENIA**
- GRANICA OBSZARU OBJĘTEGO PLANEM
  - ZASADY ZAGOSPODAROWANIA TERENU
  - LINIE ROZGRANICZAJĄCE TERENY O RÓŻNEJ FUNKCJI LUB RÓŻNYM SPOSOBIE UŻYTKOWANIA
  - OBOWIĄZUJĄCA LINIA ZABUDOWY
  - NIERZERZACZALNA LINIA ZABUDOWY
  - TEREN ZABUDOWY LETNISKOWEJ
  - TERENY DRÓG WEWNĘTRZNYCH
  - TEREN PRZEZNACZONY NA POSZERZENIE DROGI LOKALNEJ
  - LINIE PODZIAŁU WEWNĘTRZNEGO

ZAŁĄCZNIK NR 1  
DO UCHWAŁY NR XLVII/531/06.....  
RADY MIEJSKIEJ W PISZU  
z dnia 31 marca 2006...



MIEJSCOWY PLAN ZAGOSPODAROWANIA  
PRZESTRZENNEGO  
gmina PISZ części działek o nr 129/5 i 129/3 obręb Zdunowo

PROJEKT PLANU  
TTUL OPERACOWANIA  
SKALA 1 : 1 000

**CKK**  
ARCHITEKCI  
pracownia projektowa **planika**  
Składowa, ul. Wesoła 14/16

ZESPÓŁ AUTORÓW  
arch. Małgorzata Ossowska upr. urb. 1617/2001, nr G-155/2003  
arch. Anna Krol, upr. bud. POKK011/02  
arch. Jan Kozłowski, upr. bud. 62/Gd/01  
arch. Tomasz Grzywek  
mgr inż. Jolanta Rolie - konsultant w zakresie komunikacji  
mgr inż. Barbara Białowska - zaopiniowanie przyrodnicze

Przewodniczący Rady  
Józef Skrodzki