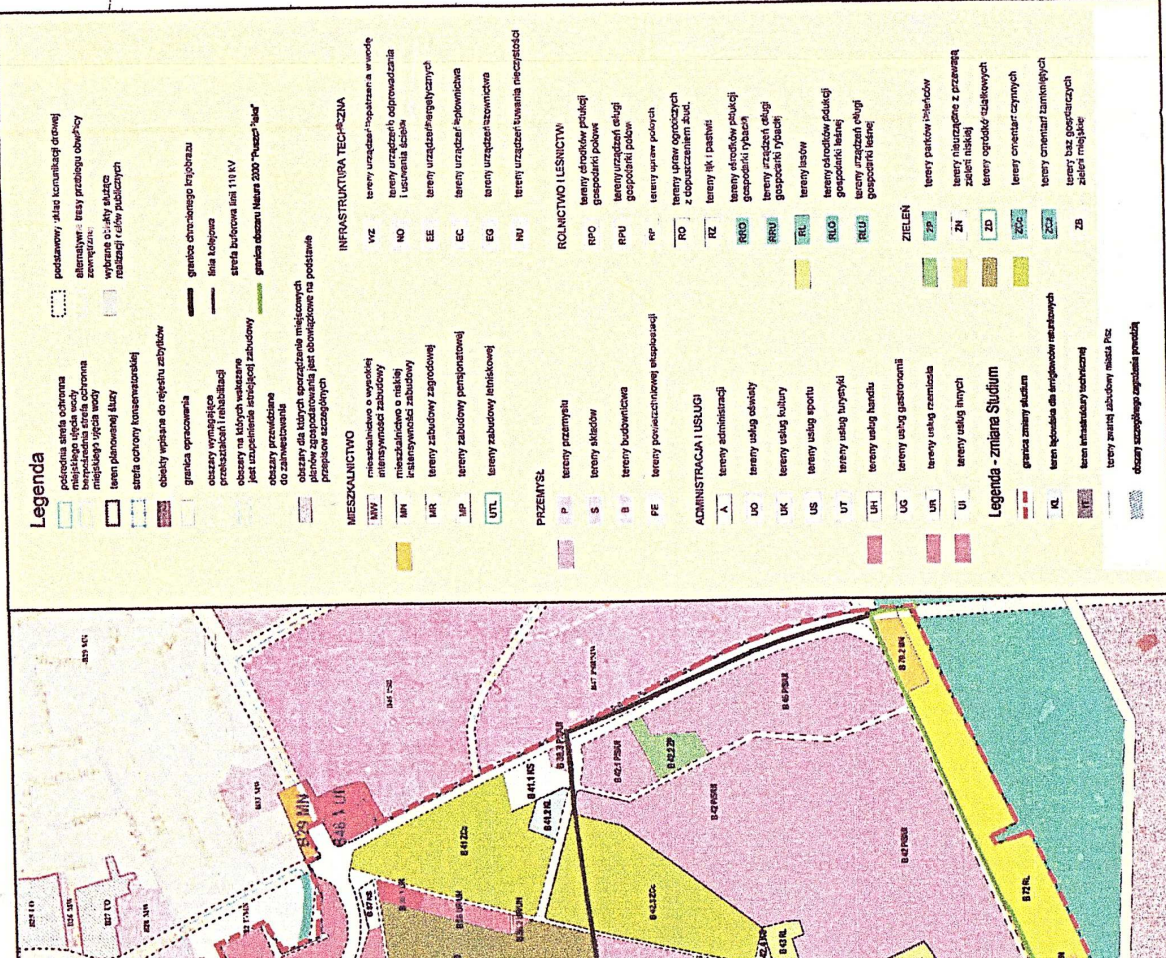


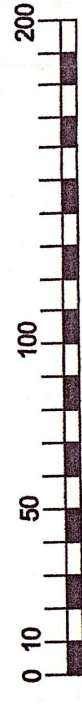
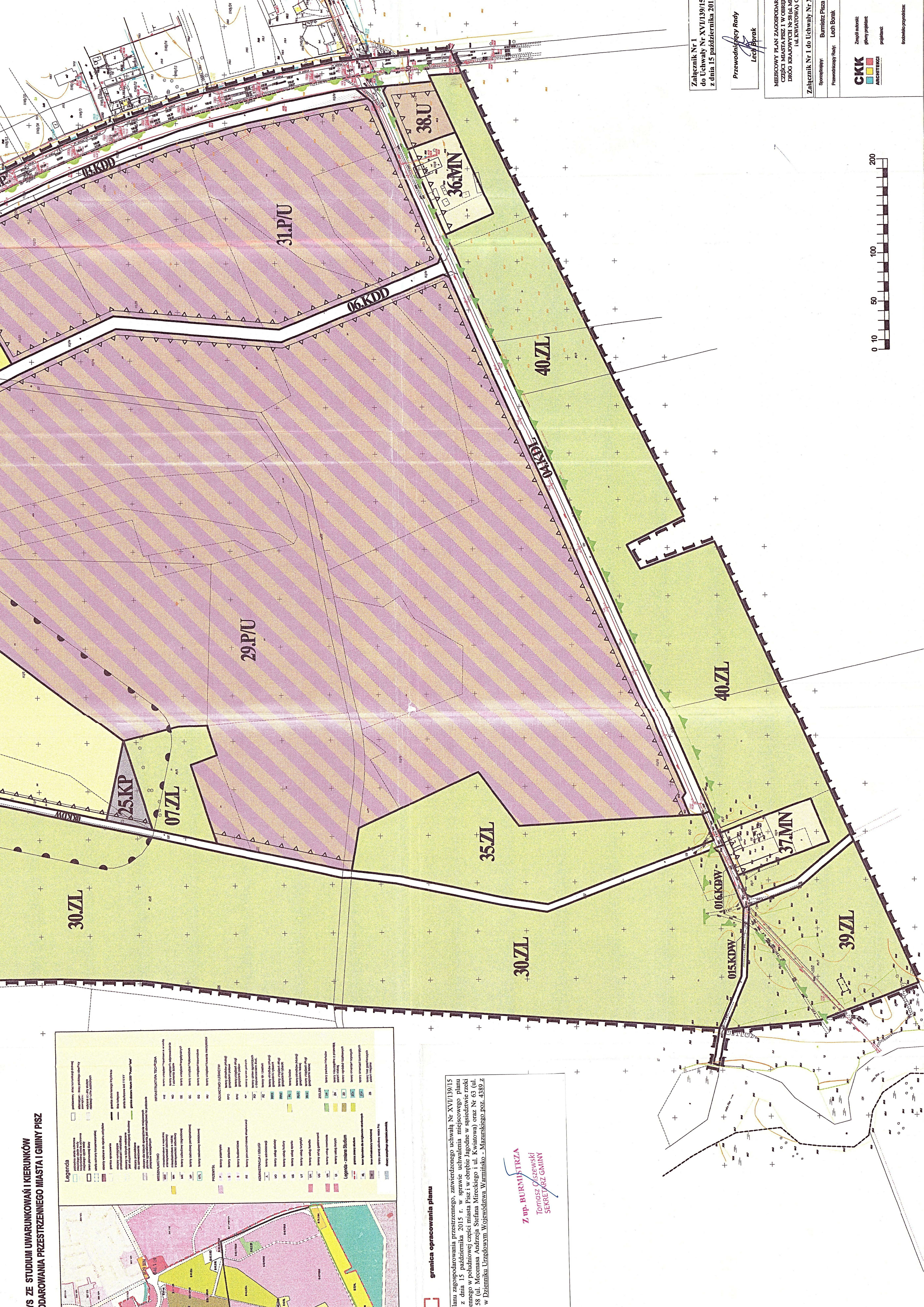
YS ZE STUDIUM UWARUNKOWAŃ I KIERUNKÓW
DAROWANIA PRZESTRZENNEGO MIASTA I GMINY PISZ



granica opracowania planu

lanu zagospodarowania przestrzennego, zatwierdzonego uchwałą Nr XVII/139/15 z dnia 15 października 2015 r. w sprawie uchwalenia miejscowego planu urbanistycznego dla części miasta Pisz i w obrębie Jagodnie w sąsiedztwie rzeki Jagodny (ul. Mecenasa Andrzeja Stefana Mireckiego i ul. Kwiatowa) oraz Nr 63 (ul. 58 (ul. Mecenasa Andrzeja Stefana Mireckiego i ul. Kwiatowa) - Mazurskiego poz. 4389 z

Z op. BURNISTRZA
Tomasz Olszewski
SEKRETARZ GMINY



Załącznik Nr 1
do Uchwały Nr XVII/139/15
z dnia 15 października 2015 r.

Przewodniczący Rady
Lech Borak

MIEJSCOWY PLAN ZAGOSPODAROWANIA PRZESTRZENNEGO
CZĘŚCI MIASTA PISZ I W OBRĘBIE JAGODNIE
DRÓG KRAJOWYCH NR 58 (ul. M. KWATOWA) O
UL. KWATOWA) O

Załącznik Nr 1 do Uchwały Nr XVII/139/15
z dnia 15 października 2015 r.

CKK
Zespół autorski:
główny projektant:
projektant:
inżynier projektant: