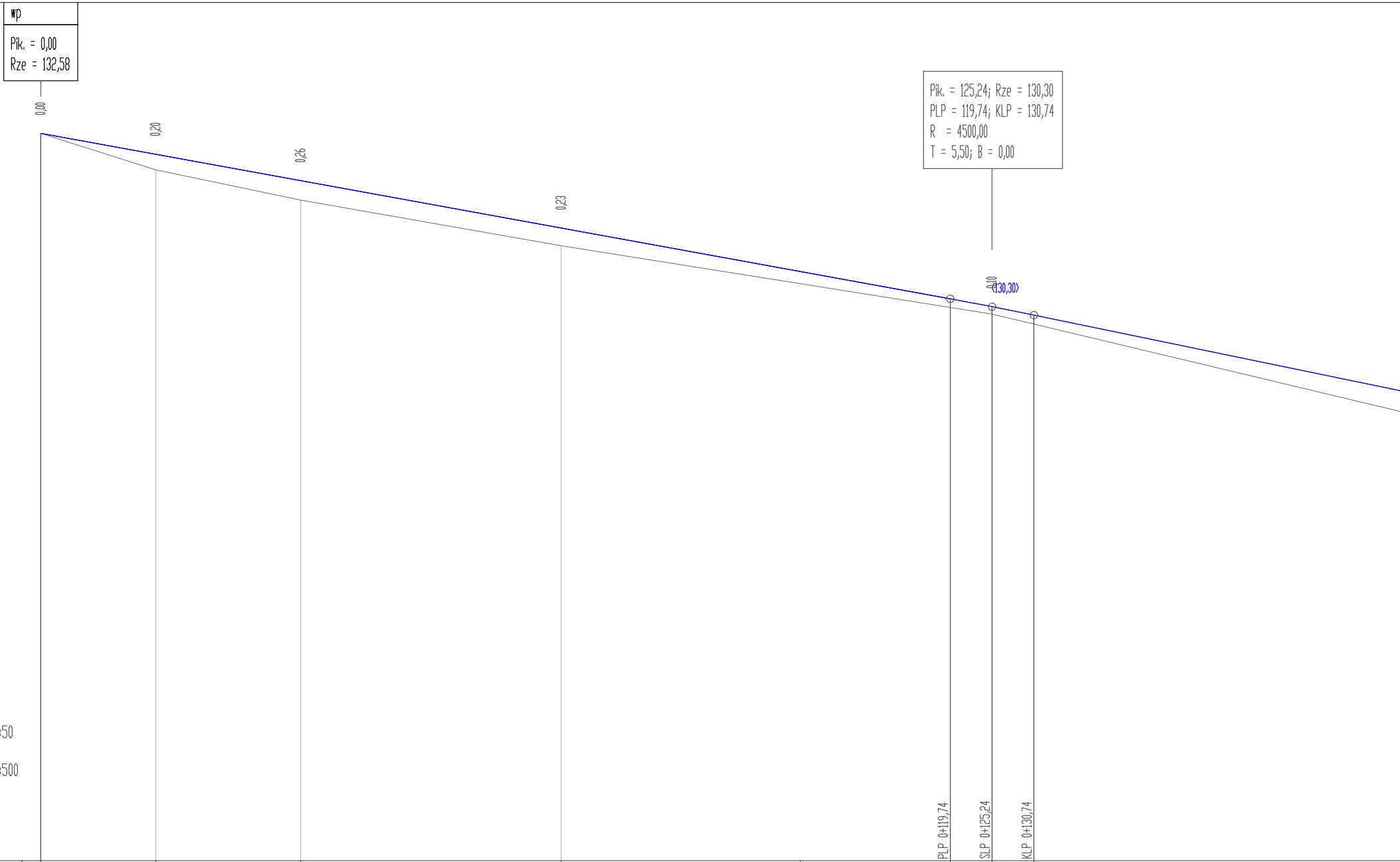
wp
Pik. = 0,00
Rze = 132,58
0,00
0,20
0,26
0,23
Pik. = 125,24; Rze = 130,30
PLP = 119,74; KLP = 130,74
R = 4500,00
T = 5,50; B = 0,00
0,10
<130,30>
PLP 0+119,74
SLP 0+125,24
KLP 0+130,74

Skala pionowa 1:50

Skala pozioma 1:500

P.P. = 123,00

RZĘDNE NIWELETY	132,58	132,30	131,96	131,33	130,76	130,40	130,30	130,19
ELEMENTY NIWELETY	L=119,74					i=-1,821%	R=4500,00 T=5,50 B=0,00	L=89,19
RZĘDNE TERENU	132,58	132,10	131,70	131,10			130,20	
ELEMENTY TRASY								
ODLEGŁOŚCI	0,00	15,13	34,21	68,51	0,00	19,74	25,24	30,74
0	0				1			

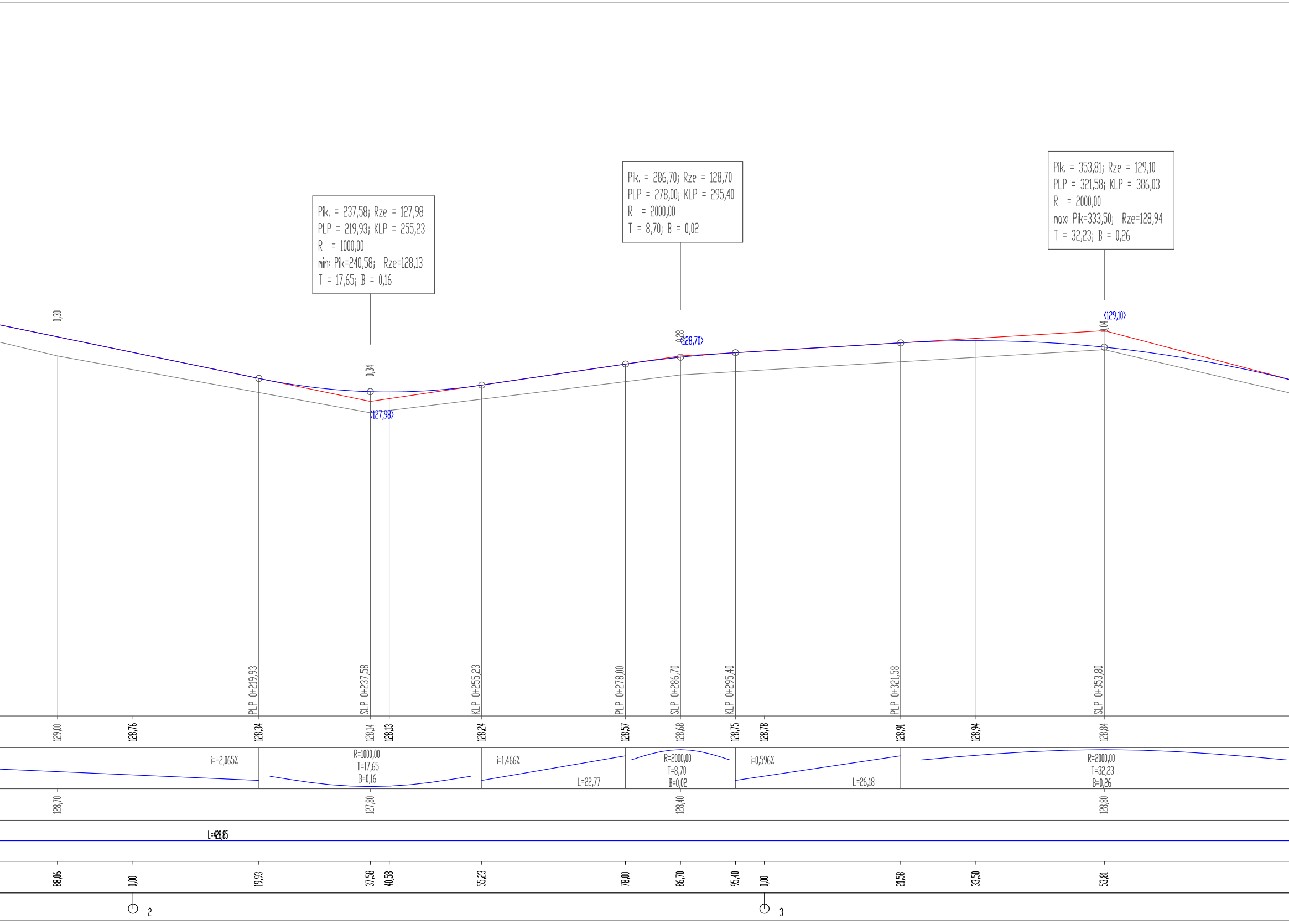
Pik. = 237,58; Rze = 127,98
PLP = 219,93; KLP = 255,23
R = 1000,00
min: Pik=240,58; Rze=128,13
T = 17,65; B = 0,16
Pik. = 286,70; Rze = 128,70
PLP = 278,00; KLP = 295,40
R = 2000,00
T = 8,70; B = 0,02
Pik. = 353,81; Rze = 129,10
PLP = 321,58; KLP = 386,03
R = 2000,00
max: Pik=333,50; Rze=128,94
T = 32,23; B = 0,26
0,30
0,34
(127,98)
0,28
(128,70)
(129,10)
0,04
PLP 0+219,93
SLP 0+237,58
KLP 0+255,23
PLP 0+278,00
SLP 0+286,70
KLP 0+295,40
PLP 0+321,58
SLP 0+353,80
129,00
128,76
128,34
128,14
128,13
128,24
128,57
128,68
128,75
128,78
128,91
128,94
128,84
i=-2,065%
R=1000,00
T=17,65
B=0,16
i=1,466%
L=22,77
R=2000,00
T=8,70
B=0,02
i=0,596%
L=26,18
R=2000,00
T=32,23
B=0,26
128,70
127,80
128,40
128,80
L=428,85
88,06
0,00
19,93
37,58
40,58
55,23
78,00
86,70
95,40
0,00
21,58
33,50
53,81
2
3


w5
Pik. = 401,00; Rze = 127,86
PLP = 387,20; KLP = 414,80
R = 2000,00
T = 13,80; B = 0,05
w6
Pik. = 478,00; Rze = 126,90
PLP = 463,98; KLP = 492,02
R = 2000,00
min: Pik=488,91; Rze=126,92
T = 14,02; B = 0,05
Pik. = 523,00; Rze = 126,97
PLP = 514,78; KLP = 531,22
R = 2000,00
max: Pik=517,89; Rze=126,96
T = 8,22; B = 0,02
Pik. = 562,00; Rze = 126,71
PLP = 560,12; KLP = 563,88
R = 2000,00
T = 1,88; B = 0,00
0,21
(127,86)
0,19
0,04
0,25
0,22
0,20
(126,97)
0,17
(126,90)
(126,71)
podporządkowane z lewej strony rz.=127,30
śred. 60 cm dług. 10 m rz.=124,90
125,10
124,90
KLP 0+386,03
PLP 0+387,20
SLP 0+401,00
KLP 0+414,80
PLP 0+463,98
SLP 0+478,00
KLP 0+492,02
PLP 0+514,78
SLP 0+523,00
KLP 0+531,22
PLP 0+560,12
SLP 0+562,00
KLP 0+563,88
128,25
128,22
127,93
127,91
127,69
127,57
127,49
127,24
127,07
126,95
126,92
126,92
126,92
126,93
126,96
126,96
126,95
126,92
126,77
126,73
126,72
126,70
i=-2,628%
L=1,17
R=2000,00
T=13,80
B=0,05
L=49,18
i=-1,247%
R=2000,00
T=14,02
B=0,05
i=0,156%
L=22,76
R=2000,00
T=8,22
B=0,02
L=28,89
i=-0,667%
R=2000,00
T=1,88
B=0,00
L=17,25
127,70
127,30
127,20
126,70
126,70
126,75
126,60
z1
g[g]=28,34; R=50,00
T=12,56; B=1,72 L=24,59
L=23,31
z2
g[g]=37,31; R=30,00
T=9,57; B=1,52 L=17,84
L=88,51
86,03
87,20
0,00
1,00
14,80
24,08
28,85
31,00
51,00
53,44
63,98
76,75
78,00
87,00
88,91
92,02
94,59
0,00
14,78
17,89
23,00
31,22
52,58
59,55
60,12
63,88
4
5

BIURO PROJEKTOWE I NADZORU "FILAR" Paweł Wysocki 12-200 Pisz, uL. K. I. Gałczyńskiego 7/15, tel. 505 11 77 26, pw.filar@gmail.com			
INWESTOR: Gmina Pisz ul. G. Gizewiusza 5 12 - 200 Pisz	OBIEKT: Droga gminna na działce o nr geod. 179/36, 261 i 233, obręb Kocioł Duży, gm. Pisz		STADIUM: Projekt budowlano - wykonawczy
Nazwa rysunku:	Profil podłużny		Nr rys.: 3
Projektant:	mgr inż. Paweł Wysocki upr. bud. WAM/0024/PWOD/18 spec. drogowa		
Branża:	Drogowa	Skala 1:50:500	Data: kwiecień 2019 r.


Plk. = 585,00; Rze = 126,60
PLP = 581,13; KLP = 588,87
R = 2500,00
T = 3,87; B = 0,00
Plk. = 715,36; Rze = 126,38
PLP = 712,11; KLP = 718,61
R = 2000,00
min: Plk=715,48; Rze=126,38
T = 3,25; B = 0,00
wk
Plk. = 792,15
Rze = 126,50
0,20
0,19
0,08
-0,01
0,00
(126,60)
(126,38)
PLP 0+581,13
SLP 0+585,00
KLP 0+588,87
PLP 0+712,11
SLP 0+715,36
KLP 0+718,61
126,62
126,60
126,59
126,57
126,49
126,41
126,39
126,38
126,38
126,39
126,49
126,50
i=-0,478%
R=2500,00
T=3,87
B=0,00
L=123,24
i=-0,169%
R=2000,00
T=3,25
B=0,00
i=0,156%
L=73,54
126,40
126,30
126,30
126,50
126,50
z3
g[g]=3,22; R=400,00
T=10,12; B=0,14 L=21,37
L=187,75
zk
81,13
83,10
85,00
88,87
0,00
4,47
49,82
0,00
12,11
15,36
15,48
18,61
88,18
92,15
92,22
6
7