UWAGA:
Wszystkie obiekty budowlane podlegają wytyczeniu przez jednostki wykonawstwa geodezyjnego lub przez osoby fizyczne posiadające zezwolenie na wykonywanie robót geodezyjnych.

UWAGA:
Nie wyklucza się istnienia w terenie innych urządzeń podziemnych, o których brak informacji wynika z zaszłości historycznych lub niedopełnienia przepisów zgłoszenia do inwentaryzacji (Ustawa Prawo Geodezyjne i Kartograficzne Dz. U. 30/1989 poz. 163)

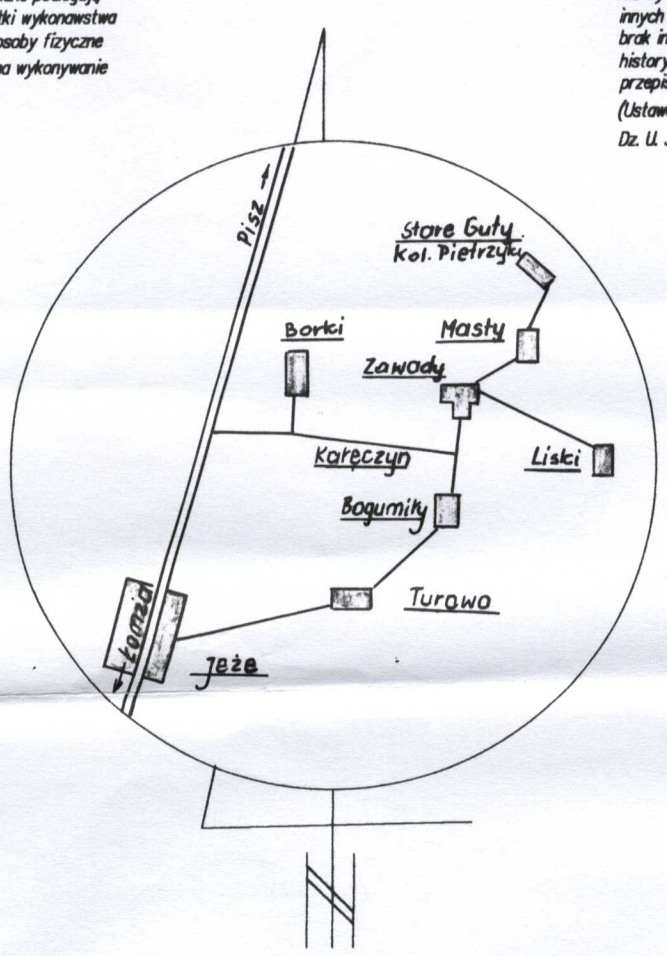

Szkic orientacyjny

Zestawienie arkuszy

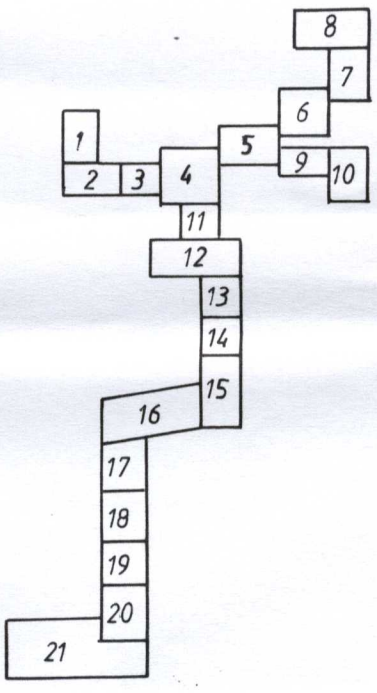

MAPA DO CELÓW PROJEKTOWYCH

PLA

LEGENDA:

- proj.
- proj.
- istni

(5) - punk

PLAN SYTUACYJNY

(ARKUSZ NR 6)

- SKALA 1:1000 -

- proj. sieć kanalizacji tłocznej PE
- proj. sieć kanalizacji grawitacyjnej z przyłączami PVC
- istniejąca sieć wodociągowa

- punkt charakterystyczny na granicy arkusza

Łączy ark. 7

STAROSTWO POWIATOWE
w Piszu
12-200 PISZ
WYDZIAŁ
Zagospodarowania Przestrzennego
i Budownictwa

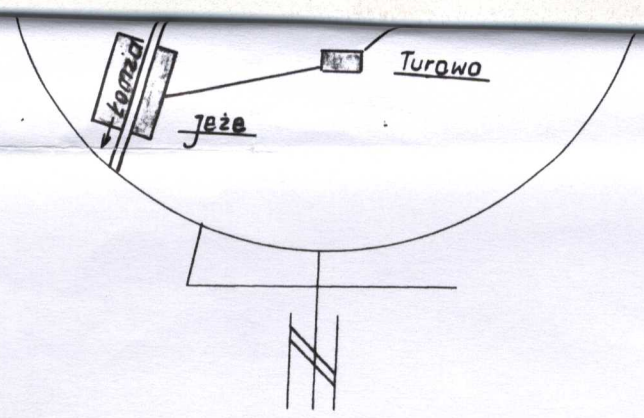

Szkic orientacyjny

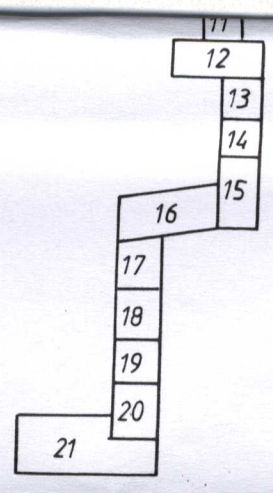

MAPA DO CELÓW PROJEKTOWYCH

SKALA 1: 1000

ARK. 6

Trasa: Borki, Kałęczyn, Zawady, Masty, Kolonia Pietrzyki, Liski, Bogumiły, Turowo, Jeże.

Gmina: Pisz

Województwo: warmińsko–mazurskie

16035-663-670/05
30-11-2005.
35/2005.

Sekcje mapy zasadniczej:

234.14.1022, 234.14.1024, 234.14.1033, 234.14.1072, 234.14.1081, 234.14.1082, 234.14.1091, 234.14.1092, 234.14.1093, 234.14.1044, 234.14.1051, 234.14.1053, 234.14.1101, 234.14.1102, 234.14.1104, 234.123.203, 234.123.251, 234.123.253, 234.14.1141, 234.14.1143, 234.14.1191, 234.14.1192, 234.14.1194, 234.14.1241, 234.14.1242, 234.14.1244, 234.14.3.041, 234.14.3.042, 234.14.3.043, 234.14.3.034, 234.14.3.082, 234.14.3.084, 234.14.3.132, 234.14.3.134, 234.14.3.182, 234.14.3.184, 234.14.3.231, 234.14.3.232, 234.14.3.233, 234.321.031.

Mapa aktualna w dniu: 10.11.2005 r.

Niniejszą mapę sporządziło
Biuro Usług Geodezyjnych
Zbigniew Deniszewski
na podstawie materiałów archiwalnych i pomiaru
uzupełniającego z roku 2005.

Nr pracy: 1441/75/2005

PLA

LEGENDA:

- proj. s
- proj. s
- istnieja

(5) - punkt
(proj. s

Odległości pomiędzy p
20 – S7 - PE Dn 40 mm
P7 – 5 - PE Dn 75 mm

UWAGA:

Podczas wykonywani
krawędzi wykopów d
i znaków geodezyjnyc

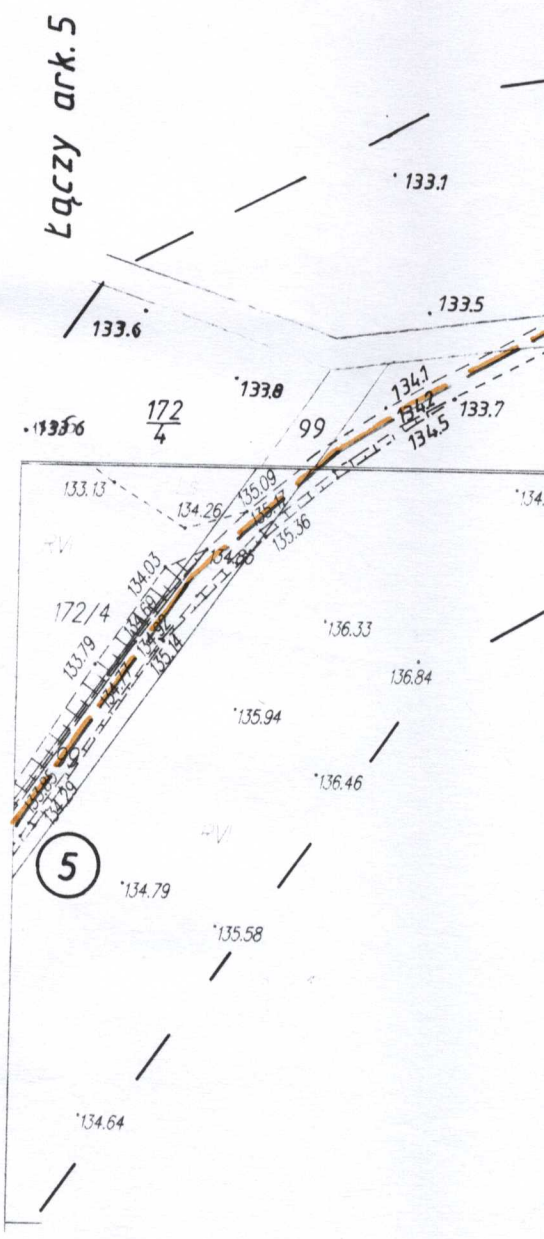

PLAN SYTUACYJNY

(ARKUSZ NR 6)
- SKALA 1:1000 -

LEGENDA:

- proj. sieć kanalizacji tłocznej PE
- proj. sieć kanalizacji grawitacyjnej z przyłączami PVC
- istniejąca sieć wodociągowa

(5) - punkt charakterystyczny na granicy arkusza (proj. sieć kanalizacyjna)

Odległości pomiędzy punktami charakterystycznymi na arkuszu:
20 – S7 - PE Dn 40 mm; L=174 m
P7 – 5 - PE Dn 75 mm; L=540 m

UWAGA:
Podczas wykonywania robót ziemnych zachować odległość min 1,5 m od krawędzi wykopów do słupów energetycznych, telekomunikacyjnych i znaków geodezyjnych;

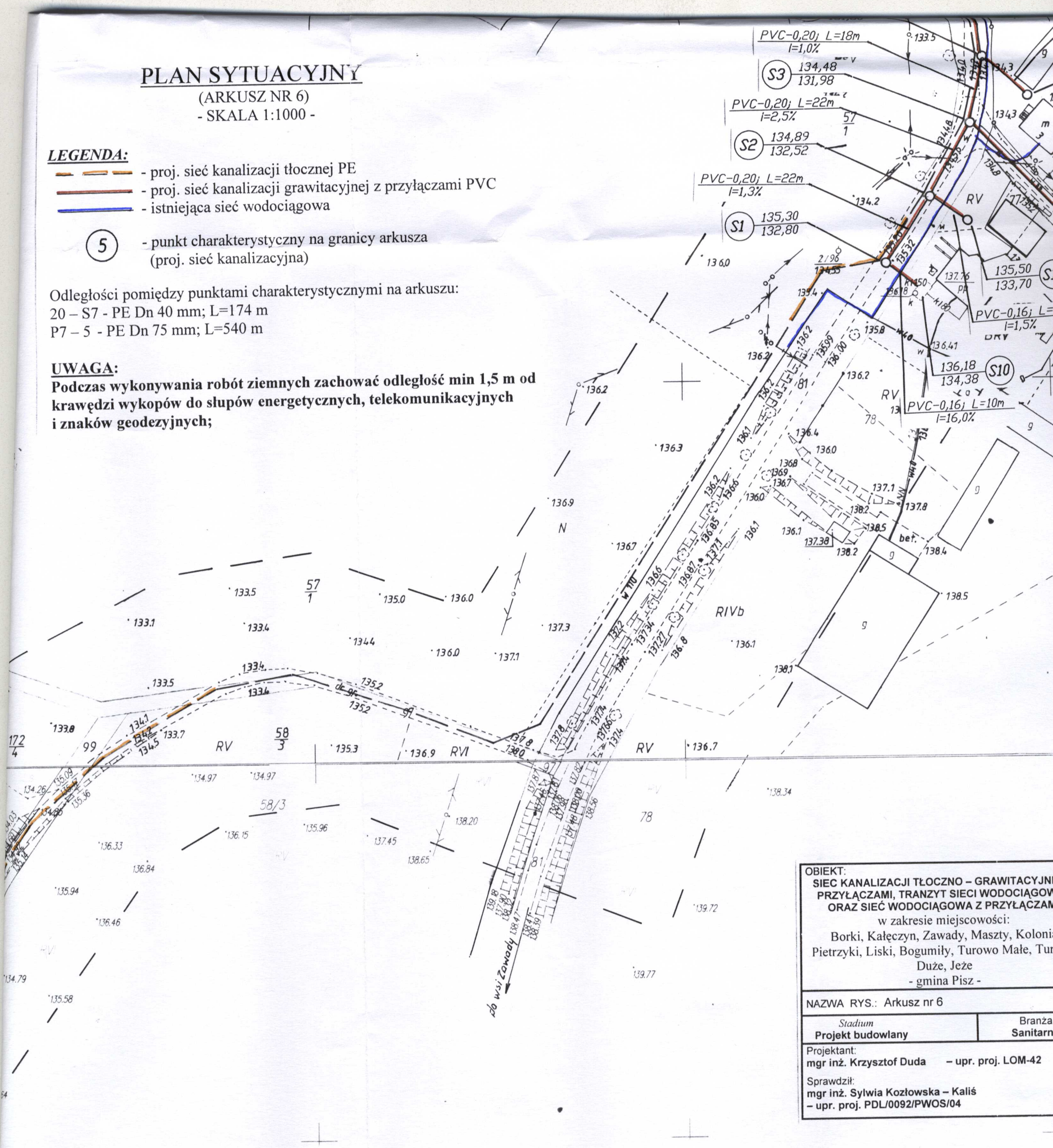

OBIEKT:
SIEC KANALIZACJI TŁOCZNO – GRAWITACYJNI PRZYŁĄCZAMI, TRANZYT SIECI WODOCIĄGOW ORAZ SIEĆ WODOCIĄGOWA Z PRZYŁĄCZAM
w zakresie miejscowości:
Borki, Kałęczyn, Zawady, Maszty, Kolonia Pietrzyki, Liski, Bogumiły, Turowo Małe, Tur Duże, Jeże
- gmina Pisz -

NAZWA RYS.: Arkusz nr 6

Stadium	Branża
Projekt budowlany	**Sanitarn**

Projektant:
mgr inż. Krzysztof Duda – upr. proj. LOM-42

Sprawdził:
mgr inż. Sylwia Kozłowska – Kaliś – upr. proj. PDL/0092/PWOS/04

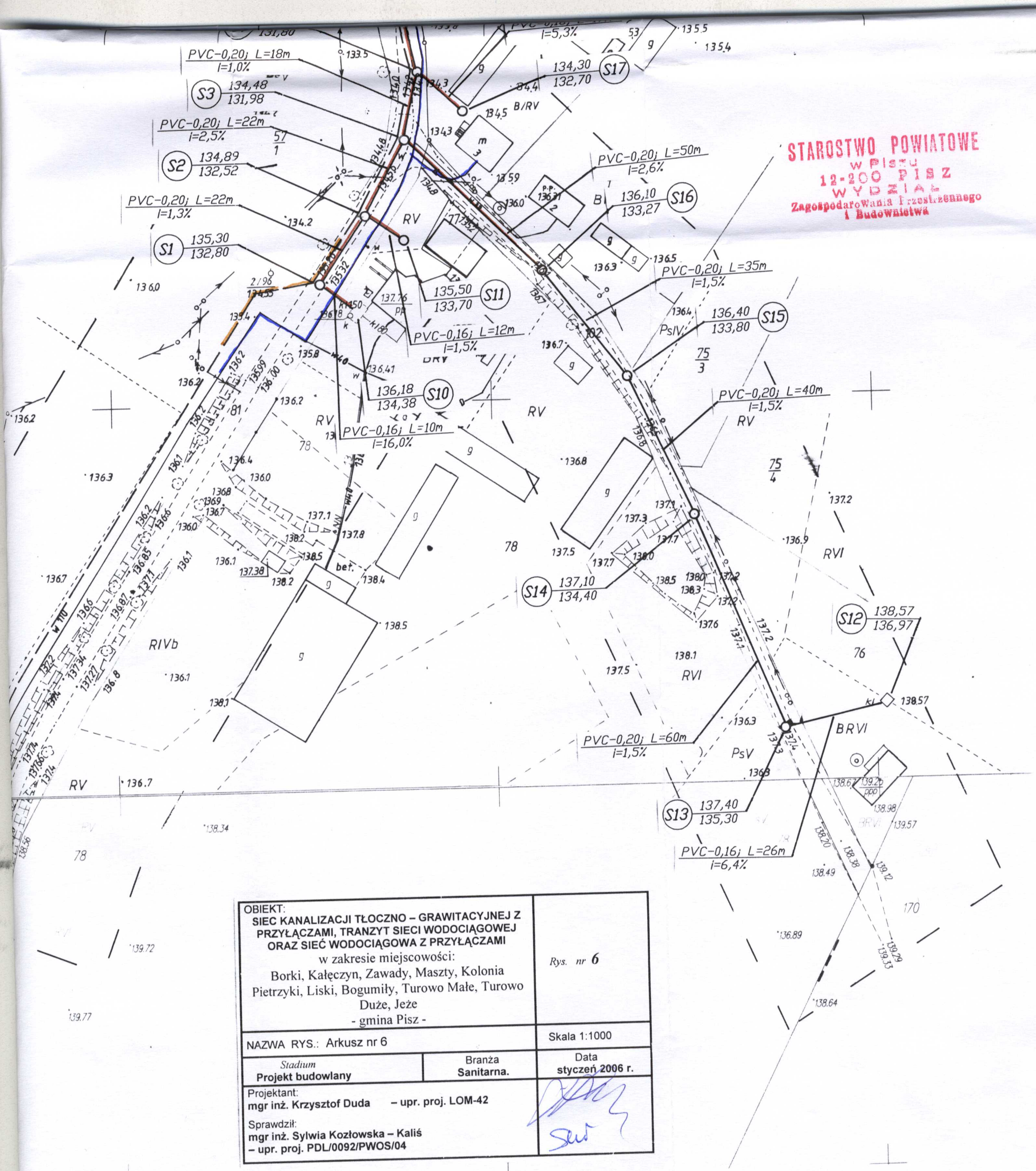

STAROSTWO POWIATOWE
w Piszu
12-200 PISZ
WYDZIAŁ
Zagospodarowania Przestrzennego
i Budownictwa

OBIEKT: **SIEC KANALIZACJI TŁOCZNO – GRAWITACYJNEJ Z PRZYŁĄCZAMI, TRANZYT SIECI WODOCIĄGOWEJ ORAZ SIEĆ WODOCIĄGOWA Z PRZYŁĄCZAMI** w zakresie miejscowości: Borki, Kałęczyn, Zawady, Maszty, Kolonia Pietrzyki, Liski, Bogumiły, Turowo Małe, Turowo Duże, Jeże - gmina Pisz -		*Rys. nr* **6**
NAZWA RYS.: Arkusz nr 6		Skala 1:1000
Stadium **Projekt budowlany**	Branża **Sanitarna.**	Data **styczeń 2006 r.**
Projektant: **mgr inż. Krzysztof Duda – upr. proj. LOM-42** Sprawdził: **mgr inż. Sylwia Kozłowska – Kaliś – upr. proj. PDL/0092/PWOS/04**		