



<p>OBIEKT: STARSZYSTWA POWIATOWE SIEĆ KANALIZACJI TŁOCZNO – GRAWITACYJNEJ Z PRZYŁĄCZAMI, TRANZYT SIECI WODOCIĄGOWEJ I ORAZ SIEĆ WODOCIĄGOWA Z PRZYŁĄCZAMI w zakresie miejscowości: Borki, Kałęczyn, Zawady, WYBZISZ Pietrzyki, Liski, Bogumiły, Turowo Małe, WYBZISZ Duże, Jeże - gmina Pisz -</p>	<p>STARSZYSTWA POWIATOWE Pisz Rynek nr 18 24-200 Kolonizacja Pisz, ul. Czerwonego Krzyża 1</p>	<p>Skala 1:1000</p>	<p>Data styczeń 2006 r.</p> 
<p>NAZWA RYS.: Arkusz nr 18</p>	<p><i>Stadium</i> Projekt budowlany</p>	<p>Branża Sanitarna.</p>	<p>Projektant: mgr inż. Krzysztof Duda – upr. proj. LOM-42</p> <p>Sprawdził: mgr inż. Sylwia Kozłowska – Kallis – upr. proj. PDL/0092/PWOS/04</p>



mi na arkuszu:

ać odległość min 1,5 m od
telekomunikacyjnych

TUROWO

PLAN SYTUACYJNY

(ARKUSZ NR 18)

- SKALA 1:1000 -

LEGENDA:

- proj. sieć kanalizacji tłocznej PE
- proj. sieć wodociągowa PVC
- punkt charakterystyczny na granicy arkusza (proj. sieć kanalizacyjna)
- punkt charakterystyczny na granicy arkusza (proj. sieć wodociągowa)

16

H

Odległości pomiędzy punktami charakterystycznymi na arkuszu:

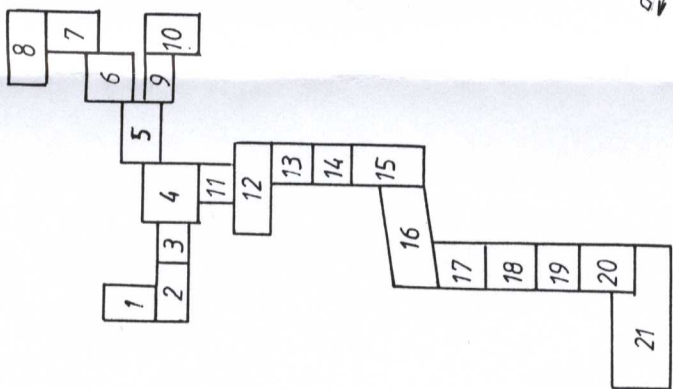
15 - 16 - PE Dn 110 mm; L=1078 m

H - J - PVC Dn 110 mm; L=1078 m

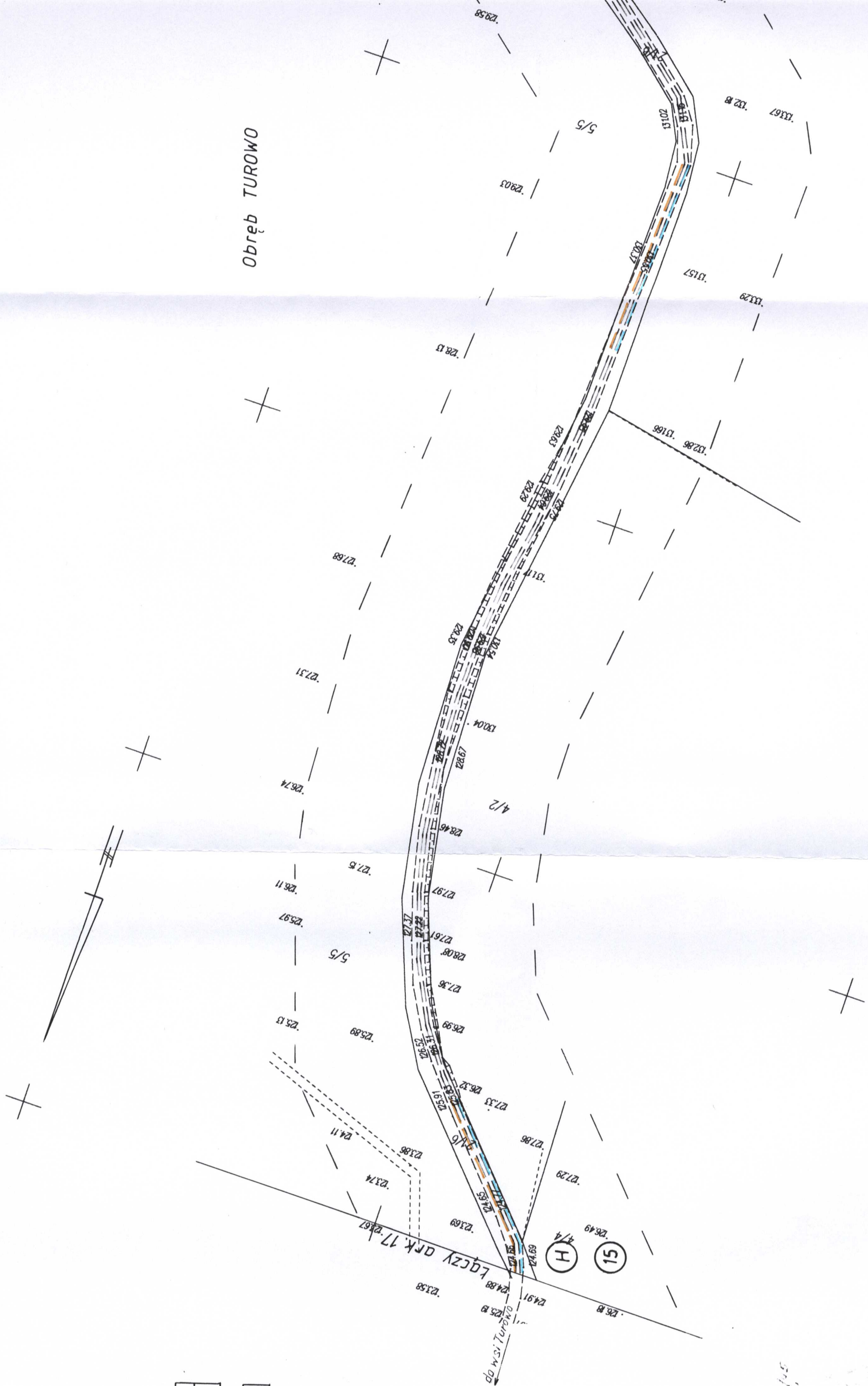
UWAGA:

Podczas wykonywania robót ziemnych zachować odległość min 1,5 m od krawędzi wykopów do słupów energetycznych, telekomunikacyjnych i znaków geodezyjnych;

Zestawienie arkuszy



ARK. 18



10035-663-674/45
30-11-2005,
35/24051

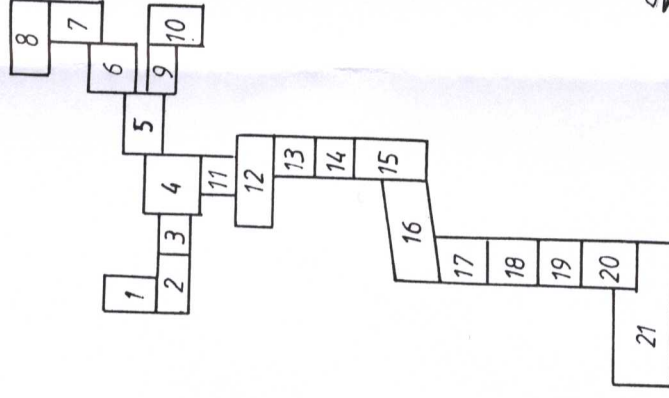
UWAGA:

Wszystkie obiekty budowlane podlegają
wyrzuceniu przez jednostki wykonawstwa
geodezyjnego lub przez osoby fizyczne
posiadające zezwolenie na wykonywanie
robót geodezyjnych

UWAGA:

Nie wykaza się istnienia w terenie
innych urządzeń podziemnych, o których
brak informacji wynika z zaszczości
historycznych lub niedopełnienia
przepisów zgłoszenia do inwentaryzacji
(Ustawa Prawo Geodezyjne i Kartograficzne
Dz. U. 30/1989 poz. 63)

Zestawienie arkuszy



MAPA DO CELÓW PROJEKTOWYCH

SKALA 1: 1000

Trasa: Borki, Kałęczyn, Zawady, Masty, Kolonia Pietrzyki, Liski,
Bogumiły, Turowo, Jeże.

Gmina: Pisz

Województwo: warmińsko-mazurskie

Sekcje mapy zasadniczej:

234. M.1022, 234. M.1024, 234. M.1033, 234. M.1072, 234. M.1081, 234. M.1082, 234. M.1091, 234. M.1092, 234. M.1093,
234. M.1044, 234. M.1051, 234. M.1053, 234. M.1101, 234. M.1102, 234. M.1104, 234. M.1203, 234. M.1251, 234. M.1253,
234. M.1141, 234. M.1143, 234. M.1191, 234. M.1192, 234. M.1194, 234. M.1241, 234. M.1242, 234. M.1244, 234. M.1041,
234. M.1042, 234. M.1043, 234. M.1034, 234. M.1082, 234. M.1084, 234. M.1132, 234. M.1134, 234. M.1182, 234. M.1184,
234. M.1231, 234. M.1232, 234. M.1233, 234. M.1031

Mapa aktualna w dniu: 10.11.2005 r.

Niniejszą mapę sporządziło
Biuro Usług Geodezyjnych

Zbigniew Deniszewski

na podstawie materiałów archiwalnych i pomiaru
uzupełniającego z roku 2005.

Nr pracy: M.4.1/75/2005

do wsi Turowo

10035-663-914/05
30-11-2005
35/20051

[Signature]