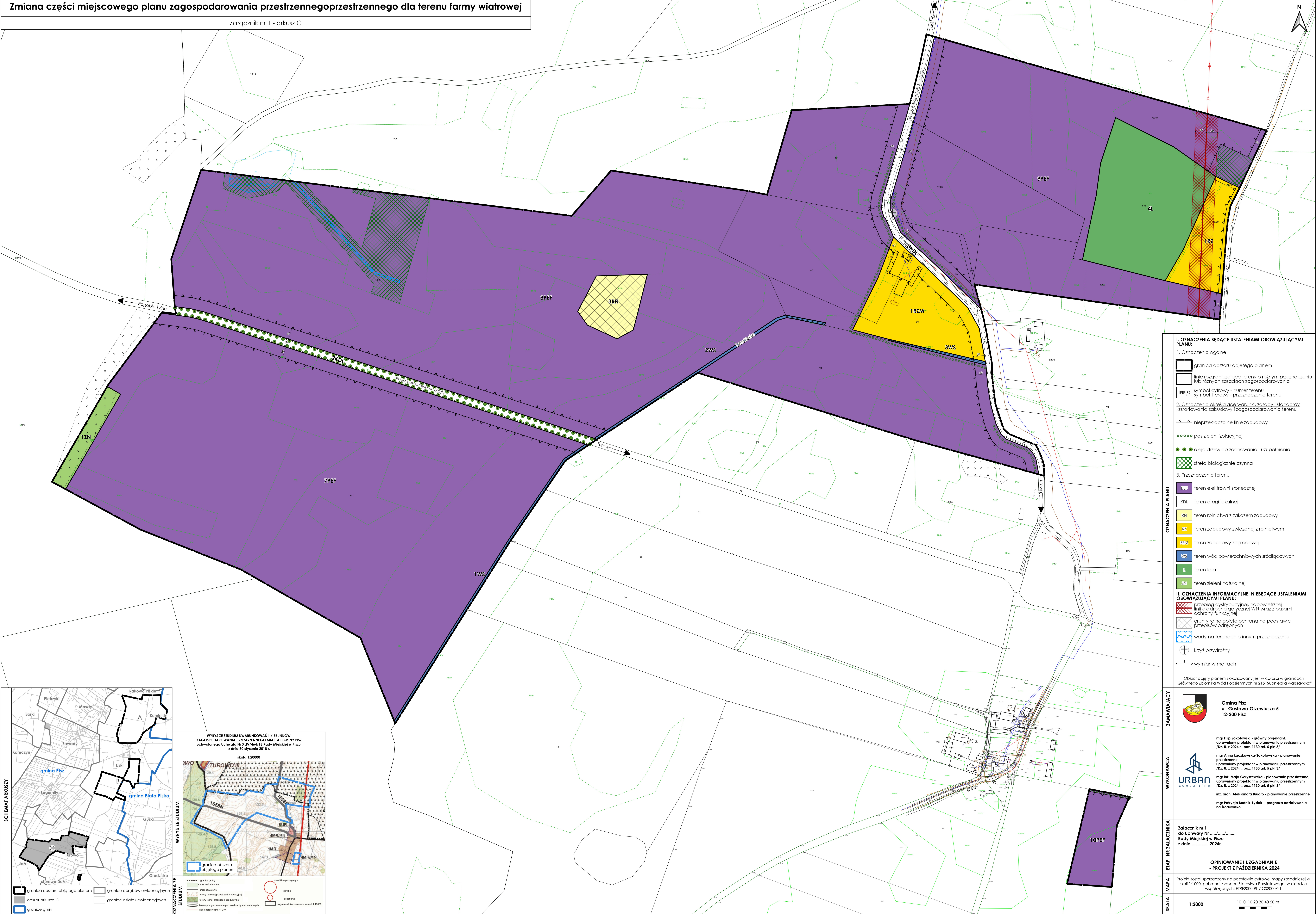
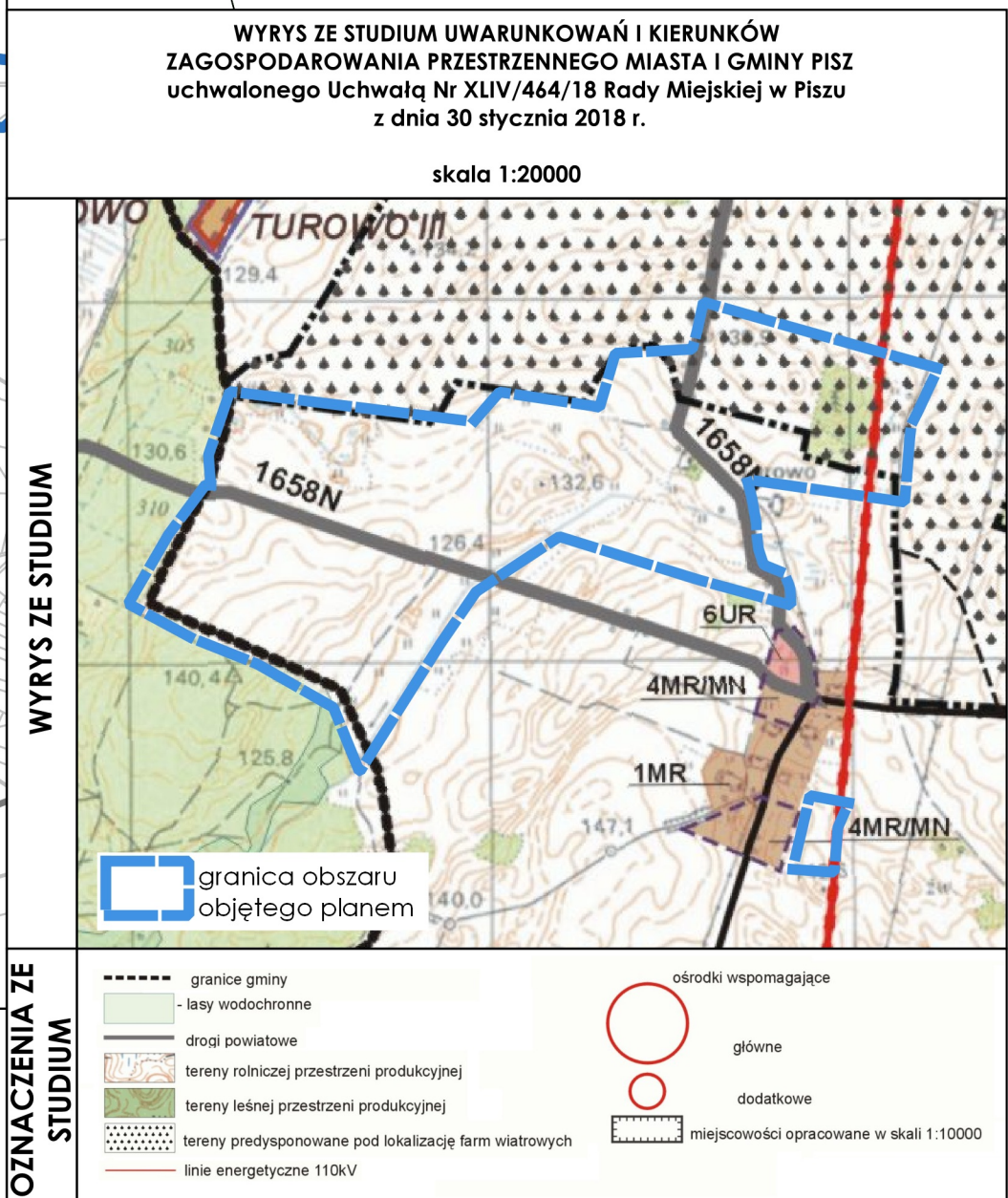
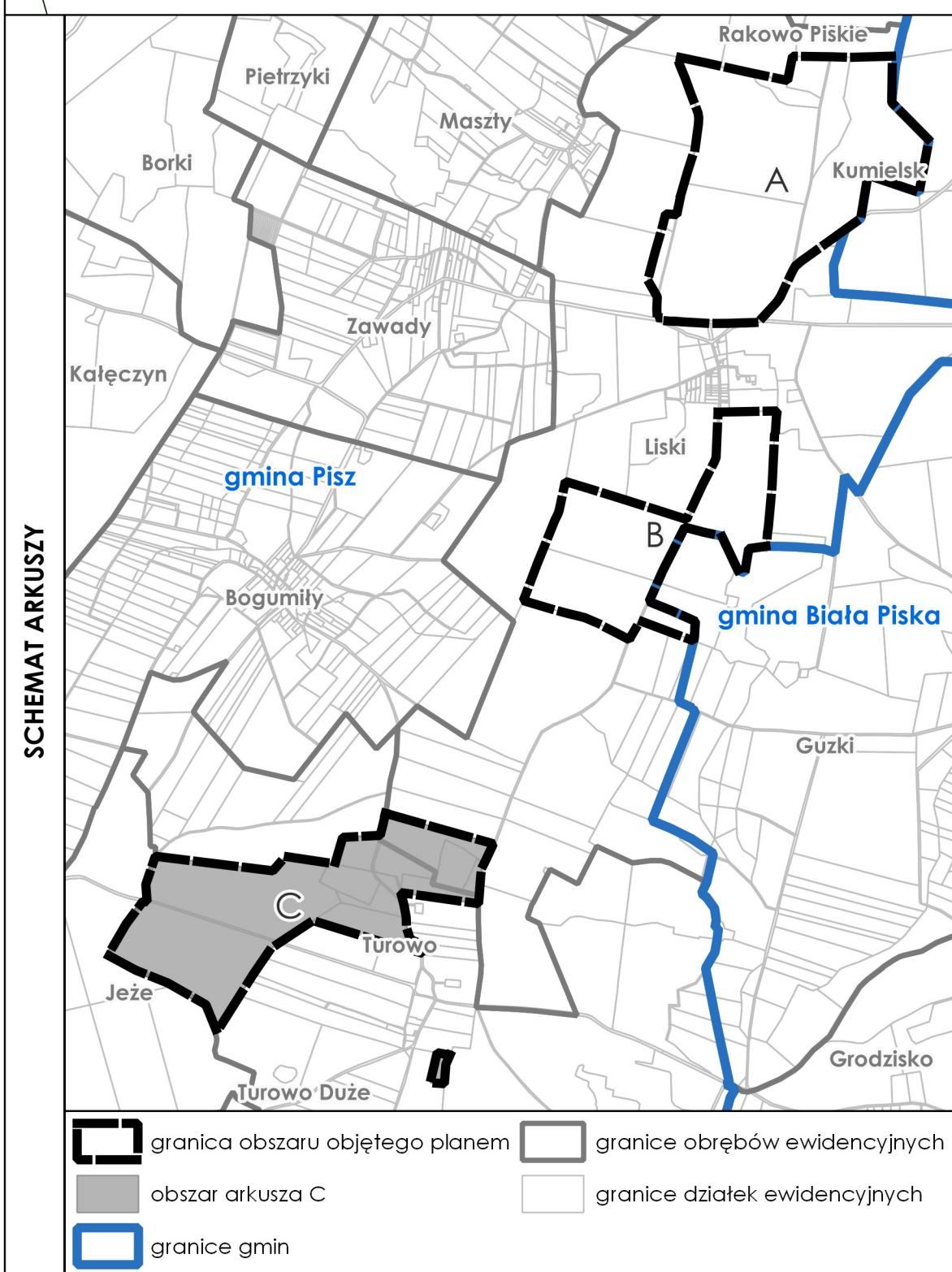


Załącznik nr 1 - arkusz C



OZNACZENIA PLANU	I. OZNACZENIA BĄDĄCE USTALENIAMI OBOWIĄZUJĄCYMI PLANU:		
	1. Oznaczenia ogólne		
		granica obszaru objętego planem	
		linie rozgraniczające tereny o różnym przeznaczeniu lub różnych zasadach zagospodarowania	
		symbol cyfrowy - numer terenu	
		symbol literowy - przeznaczenie terenu	
	2. Oznaczenia określające warunki, zasady i standardy kształtowania zabudowy i zagospodarowania terenu		
		nieprzekraczalna linia zabudowy	
		pas zieleni izolacyjnej	
		alejki drzew do zachowania i uzupełnienia	
	strefa biologicznie czynna		
OZNACZENIA PLANU	3. Przeznaczenie terenu		
		teren elektroinstalacyjny	
		teren drogi lokalnej	
		teren rolniczy z zakazem zabudowy	
		teren zabudowy związanej z rolnictwem	
		teren zabudowy zagrodowej	
		teren wód powierzchniowych śródlądowych	
		teren lasu	
		teren zieleni naturalnej	
	OZNACZENIA PLANU	II. OZNACZENIA INFORMACYJNE, NIEBĄDĄCE USTALENIAMI OBOWIĄZUJĄCYMI PLANU:	
		przebieg dystrybucyjnej, napowietrznej linii elektroenergetycznej WN wraz z pasami ochrony funkcyjnej	
		grunty rolne objęte ochroną na podstawie przepisów odrębnych	
		wody na terenach o innym przeznaczeniu	
		krzyż przydrożny	
		- 6 - wymiar w metrach	
Obszar objęty planem zlokalizowany jest w całości w granicach Głównego Zbiornika Wód Podziemnych nr 215 "Sulibskie warszawskie"			
ZAMAWIAJĄCY			Gmina Piż ul. Gostawa Głuszewska 5 12-200 Piż
		mgr Filip Sokolowski - główny projektant, uprawniony projektant w planowaniu przestrzennym (Dz. u. z 2024 r., poz. 1130 art. 5 pkt 3)	
			mgr Anna Łątkowska-Sokolowska - planowanie przestrzenne, uprawniony projektant w planowaniu przestrzennym (Dz. u. z 2024 r., poz. 1130 art. 5 pkt 3)
	mgr inż. Mała Gęrzyńska - planowanie przestrzenne, uprawniony projektant w planowaniu przestrzennym (Dz. u. z 2024 r., poz. 1130 art. 5 pkt 3)		
	inż. ciek. Aleksandra Brudło - planowanie przestrzenne		
	mgr Patrycja Budnik-Lyskalo - prognoza oddziaływania na środowisko		
	WYKONAWCA	Załącznik nr 1 do Uchwały Nr Rady Miejskiej w Piżu z dnia 2024r.	
		OPINOWANIE I UZGADNIANIE - PROJEKT Z PAŹDZIERNIKA 2024	
		Projekt został sporządzony na podstawie cyfrowej mapy zasadniczej w skali 1:1000, pobranej z zasobu Starostwa Powiatowego, w układzie współrzędnych: ETRF2000-PL / CS2000/21	
		1:2000 10 0 10 20 30 40 50 m	