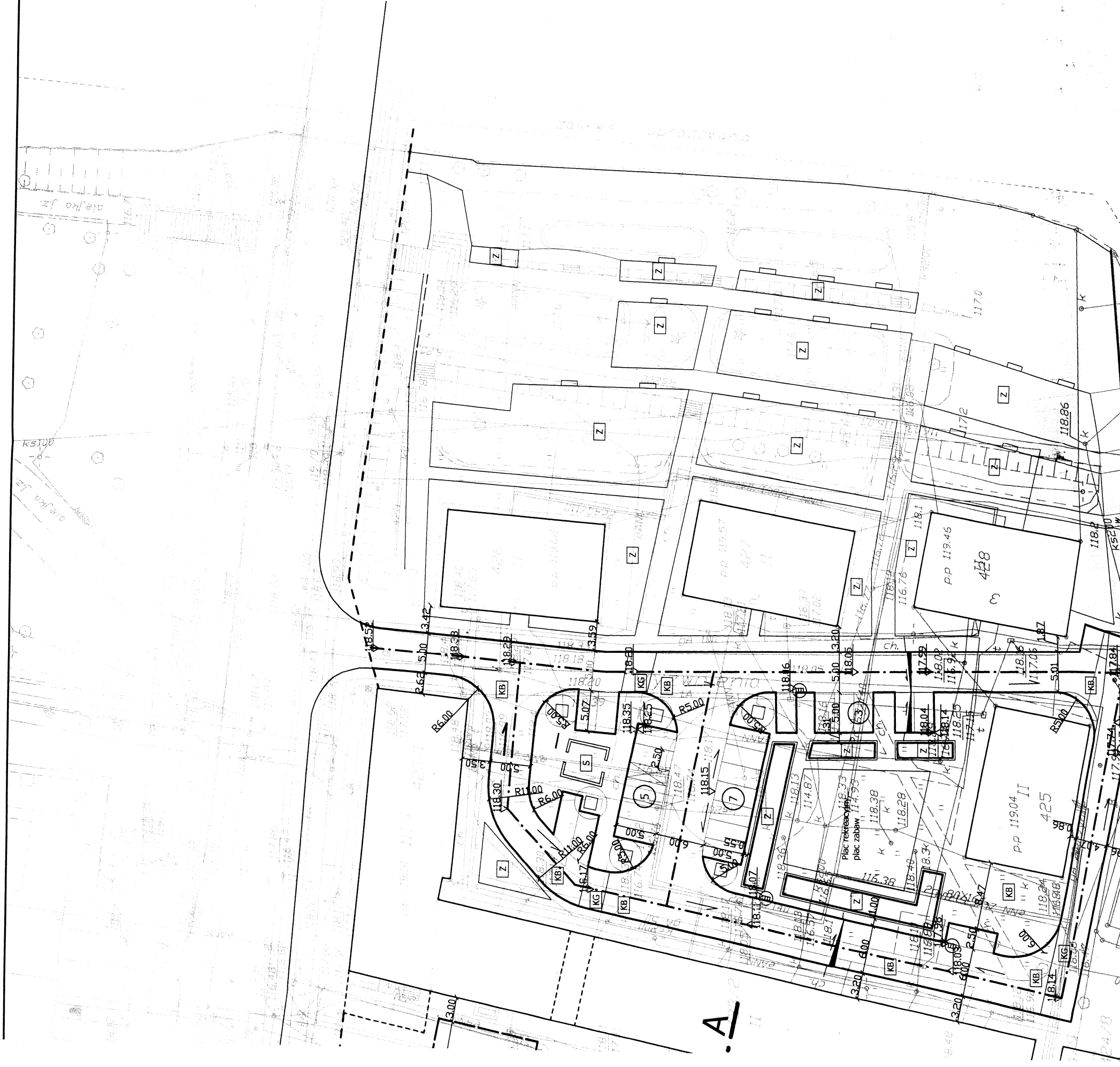


DROGI - PROJEKT SYTUACYJNO - WYSOKOŚCIOWY
RYS. 1

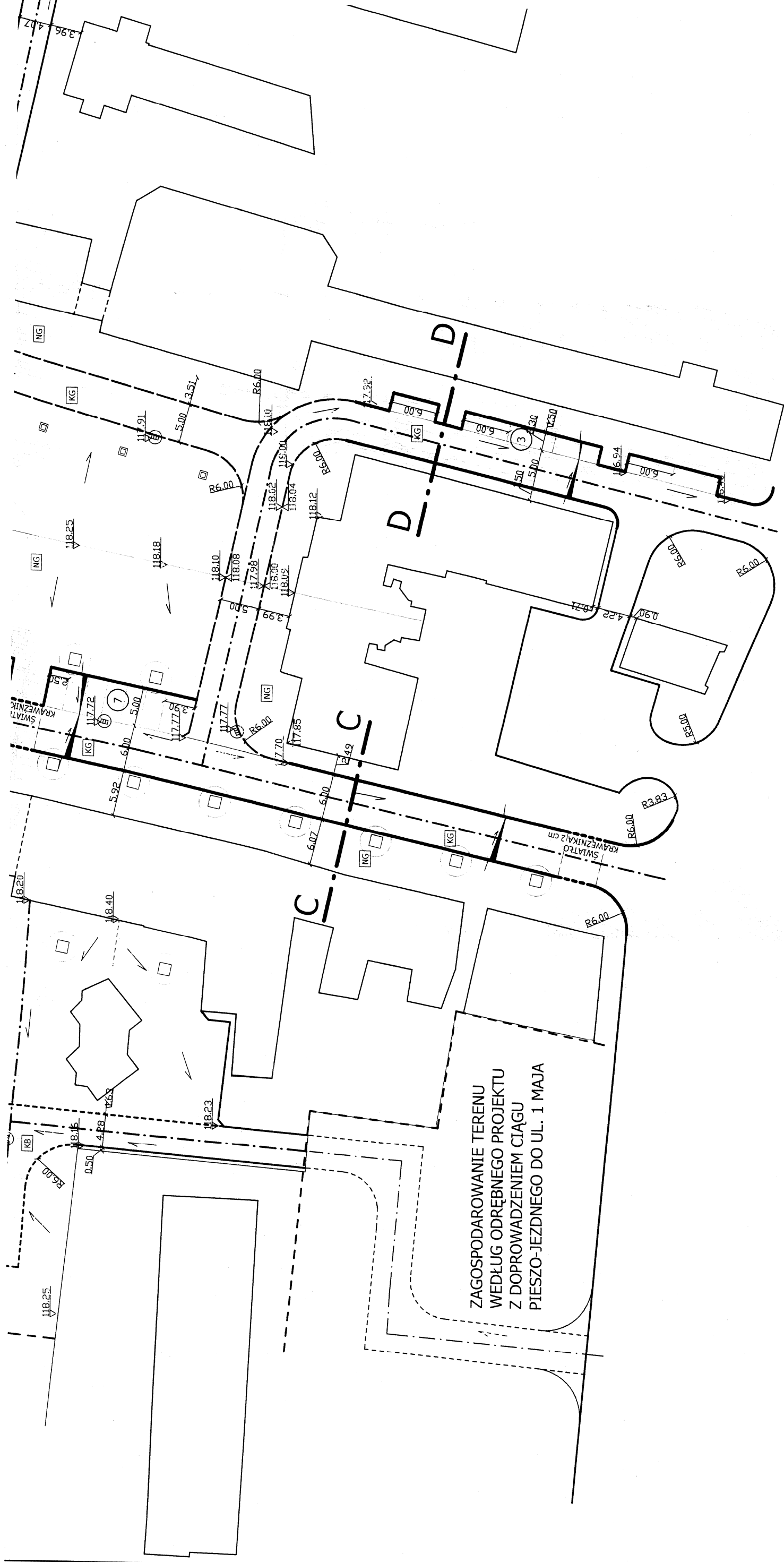


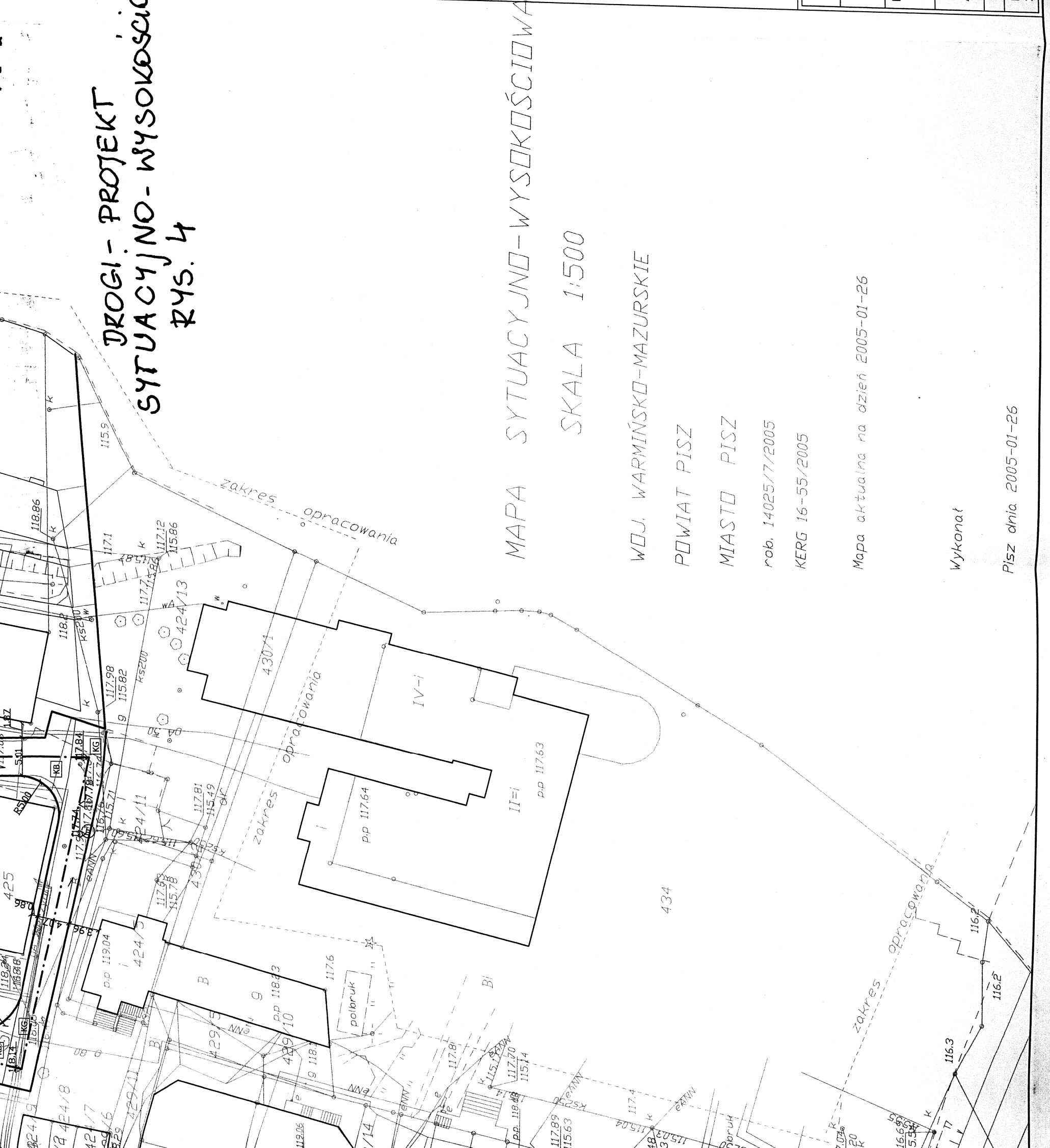
OZNACZENIA:

GRANICA OPRACOWANIA

DROGI - PROJEKT SYTUACYJNO-WYSOKOŚCIOWY
RYS.2







DROGI - PROJEKT
SYTUACYJNO-WYSOKOŚCIOWY
RYS. 4

MAPA SYTUACYJNO-WYSOKOŚCIOWA
SKALA 1:500

WOJ. WARMIŃSKO-MAZURSKIE

POWIAT PISZ

MIASTO PISZ

rob. 14025/7/2005

KERG 16-55/2005

Mapa aktualna na dzień 2005-01-26

Wykonat

Pisz dnia 2005-01-26

OZNACZENIA:



ISTNI



PROJEKT



GRANICA OPRACOWANIA

114 Drogę
projektuje sut. l-wy.
rys. 1, 2, 3



... W JAGU

KRAWĘŻNIKI KAMIENNE WYSTAJĄCE 20x35 cm

KRAWĘŻNIKI KAMIENNE WTOPIONE 12x20 cm

KRAWĘŻNIKI BETONOWE WYSTAJĄCE 15x30 cm

KRAWĘŻNIKI BETONOWE WTOPIONE 12x25 cm

NAWIERZCHNIA Z KOSTKI BETONOWEJ

NAWIERZCHNIA Z KOSTKI GRANITOWEJ

NAWIERZCHNIA Z KOSTKI GRANITOWEJ I PŁYT
GRANITOWYCH, PROJEKTOWANA WEDŁUG
WSKAZAŃ KONSERWATORA ZABYTKÓW

ZIELEŃ

WIATA ŚMIETNIKOWA

PROJEKTOWANE DRZEWO Z NIECKĄ W POSADZCE 1.5 x 1.5 m

NIECKA W POSADZCE POD ISTNIEJĄCE DRZEWO

PROJEKT REWITALIZACJI ŚRÓDMIEŚCIA
MIASTA PISZ

TEMAT:

FAZA
OPRAC:

PROJEKT BUDOWLANY

NAZWA
RYS.

PROJEKT SYTUACYJNO-WYSOKOŚCIOWY PI. "ZA KINEM"
PROJEKT SYTUACYJNO-WYSOKOŚCIOWY PI. DĄSZYŃSKIEGO
PROJEKT SYTUACYJNO-WYSOKOŚCIOWY PI. przy ul. WYŻWOLENIA

AUTOR:

inż Leszek Burzyński

DATA:

luty
2005

BRANŻA

DROGI

SKALA

1:500

NR. UMOWY

NR. RYS.

Nr. upr.

Upr. Proj. Drog
nr 142/86

Podpis

inż Leszek Burzyński

Upr. Proj. Drog
nr 142/86

Upr. Kon. Zabytków
nr 142/86

1