

MAPA DO CELÓW PROJEKTOWYCH
SKALA 1:1000

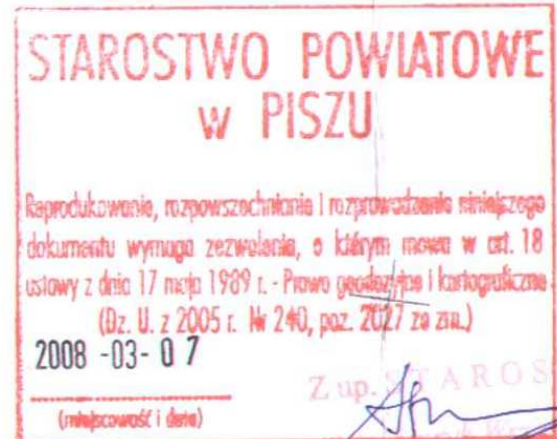
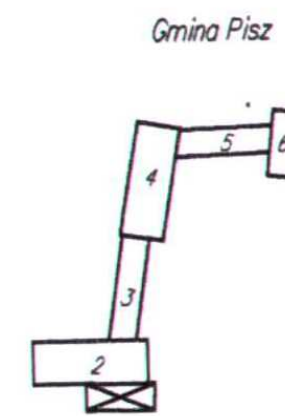
woj.: warmińsko-mazurskie
powiat: piski
gmina: Pisz
obręb: Łupki
KERG: 16-68/2008
Rob. nr 14025/6/2008
Mapa aktualna na dzień 2008-02-21

Wyk.

Pisz dnia 2008-02-21

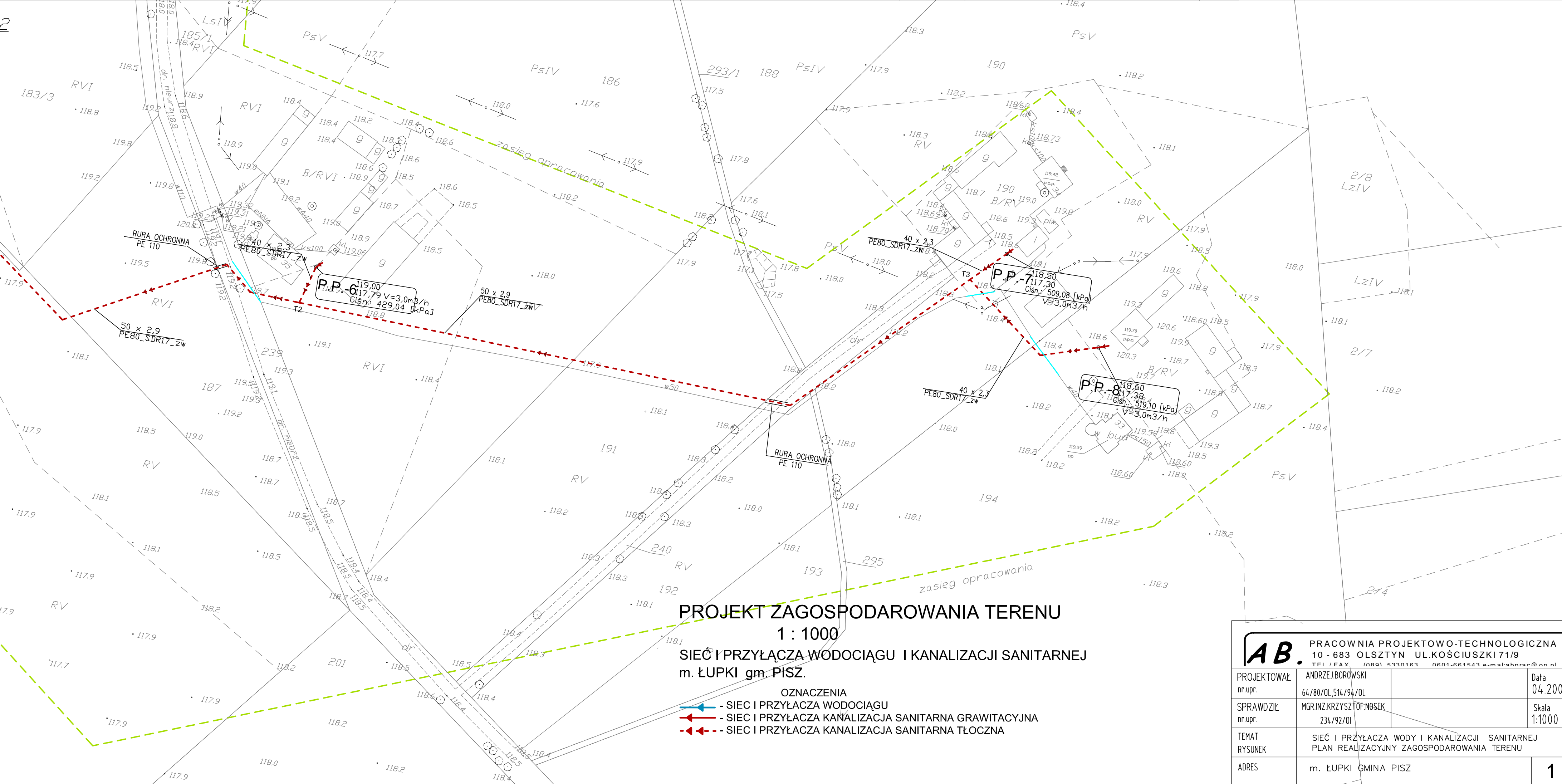


ARKUSZ nr 1(6)
SZKIC PRZEGŁĄDOWY ARKUSZY



„GEOMIX” BIURO USŁUG GEODEZYJNYCH I KARTOGRAFICZNYCH
ul. Wolności 13
tel. (0-87) 423 25 98, kom. 0-692 434 851
NIP 649-100-50-10 REGON 780178709

ŁĄCZY ARKUSZ NR 2



PROJEKT ZAGOSPODAROWANIA TERENU
1 : 1000
SIEĆ I PRZYŁĄCZA WODOCIĄGU I KANALIZACJI SANITARNEJ
m. ŁUPKI gm. PISZ.

- OZNACZENIA
- SIEĆ I PRZYŁĄCZA WODOCIĄGU
 - SIEĆ I PRZYŁĄCZA KANALIZACJA SANITARNA GRAWITACYJNA
 - SIEĆ I PRZYŁĄCZA KANALIZACJA SANITARNA TŁOCZNA

AB. PRACOWNIA PROJEKTOWO-TECHNOLOGICZNA 10 - 683 OLSZTYN UL.KOŚCIUSZKI 71/9 TEL / FAX (080) 5330163 0601-661643 e.malahnraf@nn.pl			
PROJEKTOWAŁ nr. upr.	ANDRZEJ BOROWSKI 64/80/OL/514/94/OL	Data 04.2008	
SPRAWDZIŁ nr. upr.	MGR INŻ. KRZYSZTOF NGSEK 234/92/01	Skala 1:1000	
TEMAT RYSUNEK	SIEĆ I PRZYŁĄCZA WODY I KANALIZACJI SANITARNEJ PLAN REALIZACYJNY ZAGOSPODAROWANIA TERENU		
ADRES	m. ŁUPKI GMINA PISZ		1