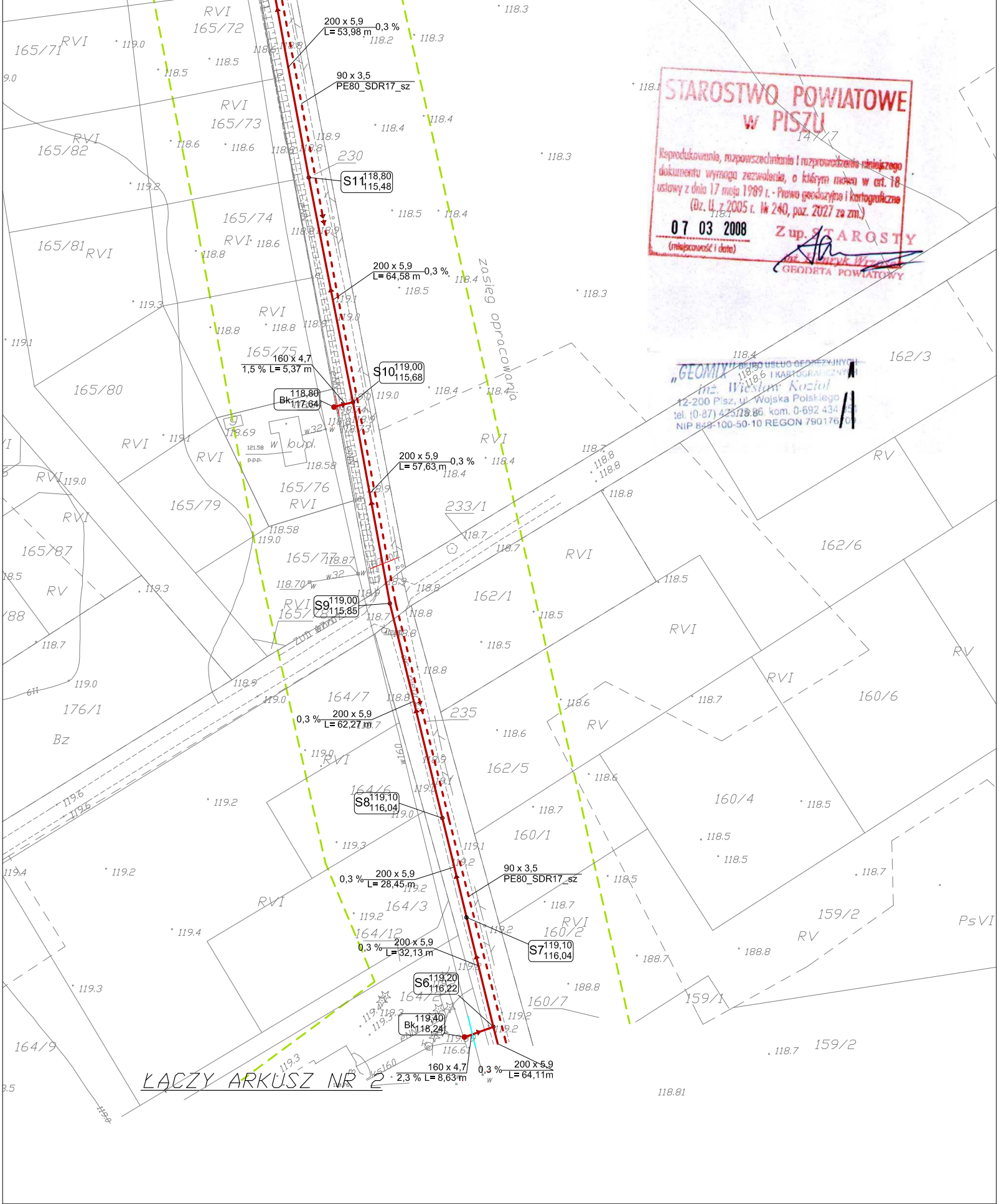

200 x 5,9 L= 53,98 m 0,3 %
90 x 3,5 PE80_SDR17_sz
S11 118,80 115,48
200 x 5,9 L= 64,58 m 0,3 %
160 x 4,7 1,5 % L= 5,37 m
Bk 118,80 117,64
S10 119,00 115,68
200 x 5,9 L= 57,63 m 0,3 %
S9 119,00 115,85
0,3 % 200 x 5,9 L= 62,27 m
S8 119,10 116,04
0,3 % 200 x 5,9 L= 28,45 m
90 x 3,5 PE80_SDR17_sz
S7 119,10 116,04
0,3 % 200 x 5,9 L= 32,13 m
S6 119,20 116,22
Bk 119,40 118,24
160 x 4,7 2,3 % L= 8,63 m
0,3 % 200 x 5,9 L= 64,11m
ŁĄCZY ARKUSZ NR 2
zasięg opracowania
165/71
165/72
165/73
165/74
165/75
165/76
165/77
165/78
165/79
165/80
165/81
165/82
165/87
176/1
164/7
164/6
164/3
164/12
164/2
164/9
162/1
162/5
162/6
162/3
160/1
160/2
160/4
160/6
160/7
159/1
159/2
233/1
235
230
147/7
bud.
RVI
RV
PsVI
Bz
w160
w32

„GEOMIX" BIURO USŁUG GEODEZYJNYCH I KARTOGRAFICZNYCH
inż. Wiesław Kozioł
12-200 Pisz, ul. Wojska Polskiego
tel. (0-87) 425 .. 86, kom. 0-692 434 ...
NIP 849-100-50-10 REGON 790176...

STAROSTWO POWIATOWE
w PISZU
Reprodukowanie, rozpowszechnianie i rozprowadzanie niniejszego dokumentu wymaga zezwolenia, o którym mowa w art. 18 ustawy z dnia 17 maja 1989 r. - Prawo geodezyjne i kartograficzne (Dz. U. z 2005 r. Nr 240, poz. 2027 ze zm.)
07 03 2008
(miejscowość i data)
Z up. STAROSTY
inż. Henryk Wrzosek
GEODETA POWIATOWY

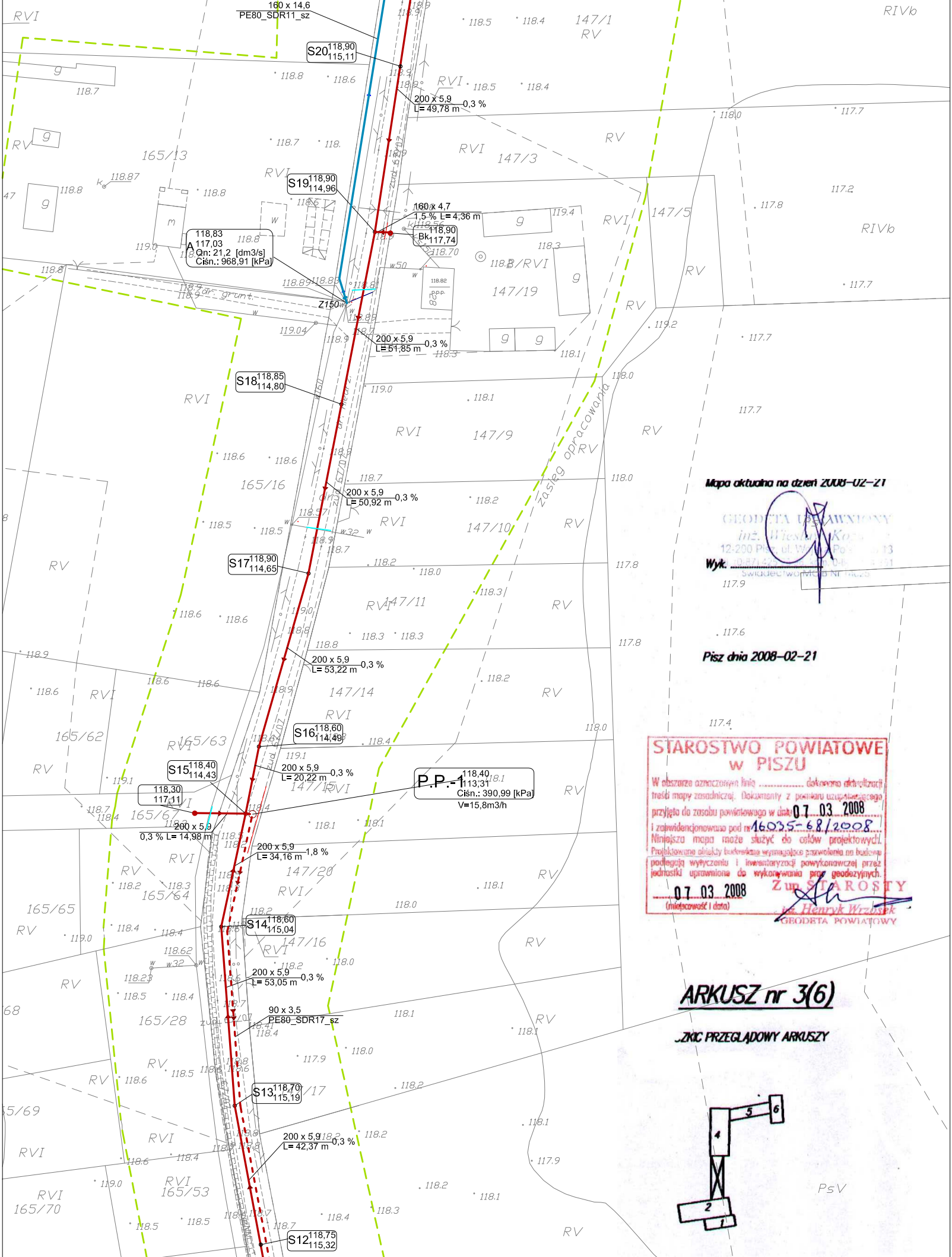
160 x 14,6
PE80_SDR11_sz
S20 118,90 115,11
200 x 5,9 L= 49,78 m 0,3 %
S19 118,90 114,96
160 x 4,7
1,5 % L= 4,36 m
Bk 118,90 117,74
A 118,83 117,03 Qn: 21,2 [dm3/s] Ciśn.: 968,91 [kPa]
Z150
dr. grunt.
200 x 5,9 L= 51,85 m 0,3 %
S18 118,85 114,80
200 x 5,9 L= 50,92 m 0,3 %
S17 118,90 114,65
200 x 5,9 L= 53,22 m 0,3 %
S16 118,60 114,49
P.P.-1 118,40 113,31 Ciśn.: 390,99 [kPa] V=15,8m3/h
S15 118,40 114,43
118,30 117,11
200 x 5,9 0,3 % L= 14,98 m
200 x 5,9 L= 34,16 m 1,8 %
S14 118,60 115,04
200 x 5,9 L= 53,05 m 0,3 %
90 x 3,5 PE80_SDR17_sz
S13 118,70 115,19
200 x 5,9 L= 42,37 m 0,3 %
S12 118,75 115,32
zasięg opracowania
165/13
147/3
147/5
147/19
165/16
147/9
147/10
147/11
147/14
165/62
165/63
165/67
147/15
147/20
165/65
165/64
147/16
165/28
147/17
165/69
165/53
165/70
147/1
RV
RVI
RIVb
PsV

Mapa aktualna na dzień 2008-02-21

GEODETA UPRAWNIONY
inż. Wiesław Ko
12-200 Pisz, ul. Wojska Po 13
tel. 0-87 425
Świadectwo MGiB Nr

Wyk. ....

Pisz dnia 2008-02-21

STAROSTWO POWIATOWE
w PISZU

W obszarze oznaczonym linią .... dokonano aktualizacji treści mapy zasadniczej. Dokumenty z pomiaru uzupełniającego przyjęto do zasobu powiatowego w dniu 07 03 2008
i zaewidencjonowano pod nr 16035-68/2008
Ninejsza mapa może służyć do celów projektowych. Projektowane obiekty budowlane wymagające pozwolenia na budowę podlegają wytyczeniu i inwentaryzacji powykonawczej przez jednostki uprawnione do wykonywania prac geodezyjnych.

07 03 2008
(miejscowość i data)

Z up. STAROSTY
inż. Henryk Wrzosek
GEODETA POWIATOWY

ARKUSZ nr 3(6)

SZKIC PRZEGLĄDOWY ARKUSZY

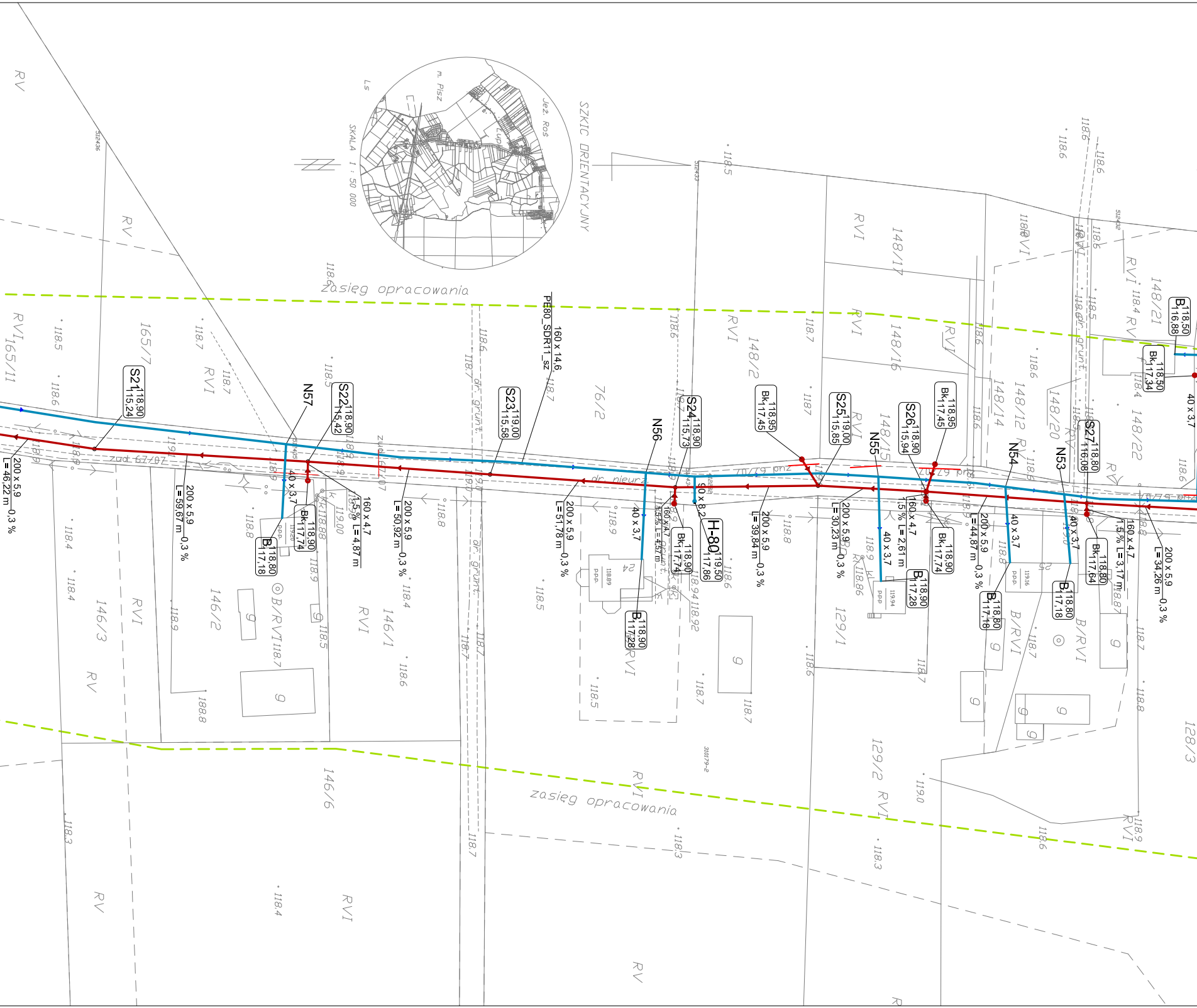
SZKIC ORIENTACYJNY
SKALA 1 : 50 000
m. Pisz
Jez. Roś
Ls
zasięg opracowania
zasięg opracowania
PE80_SDR11_sz
160 x 14,6
S21 118,90 115,24
S22 118,90 115,42
S23 119,00 115,58
S24 118,90 115,73
S25 119,00 115,85
S26 118,90 115,94
S27 118,80 116,08
N53
N54
N55
N56
N57
H-80 119,50 117,86
90 x 8,2
Bk 118,90 117,74
Bk 118,95 117,45
Bk 118,95 117,45
Bk 118,90 117,74
Bk 118,90 117,74
Bk 118,80 117,64
Bk 118,50 117,34
B 118,80 117,18
B 118,90 117,28
B 118,90 117,28
B 118,80 117,18
B 118,80 117,18
B 118,50 116,88
200 x 5,9 L=46,22 m 0,3 %
200 x 5,9 L=59,67 m 0,3 %
200 x 5,9 L=50,92 m 0,3 %
200 x 5,9 L=51,78 m 0,3 %
200 x 5,9 L=39,84 m 0,3 %
200 x 5,9 L=30,23 m 0,3 %
200 x 5,9 L=44,87 m 0,3 %
200 x 5,9 L=34,26 m 0,3 %
160 x 4,7 1,5 % L=4,87 m
160 x 4,7 1,5 % L=4,57 m
160 x 4,7 1,5 % L=2,61 m
160 x 4,7 1,5 % L=3,17 m
40 x 3,7
40 x 3,7
40 x 3,7
40 x 3,7
40 x 3,7
40 x 3,7
dr. grunt.
dr. grunt.
dr. grunt.
dr. nieutw.
zud 67/07
165/7
165/11
76/2
148/2
148/17
148/16
148/15
148/14
148/12
148/20
148/21
148/22
146/3
146/2
146/1
146/6
129/1
129/2
128/3
RV
RVI
B/RVI
ppp.

PROJEKT ZAGOSPODAROWANIA TERENU
1 : 1000

SIEĆ I PRZYŁĄCZA WODOCIĄGU I KANALIZACJI SANITARNEJ
m. ŁUPKI gm. PISZ.

OZNACZENIA
- SIEC I PRZYŁACZA WODOCIĄGU
- SIEC I PRZYŁACZA KANALIZACJA SANITARNA GRAWITACYJNA
- SIEC I PRZYŁACZA KANALIZACJA SANITARNA TŁOCZNA

AB.
PRACOWNIA PROJEKTOWO-TECHNOLOGICZNA
10 - 683 OLSZTYN UL.KOŚCIUSZKI 71/9
TEL / FAX (089) 5330163 0601-661543 e-mail:abprac@op.pl

PROJEKTOWAŁ nr.upr.	ANDRZEJ.BOROWSKI 64/80/OL,514/94/OL		Data 04.2008
SPRAWDZIŁ nr.upr.	MGR.INZ.KRZYSZTOF.NOSEK 234/92/OL		Skala 1:1000
TEMAT RYSUNEK	SIEĆ I PRZYŁACZA WODY I KANALIZACJI SANITARNEJ PLAN REALIZACYJNY ZAGOSPODAROWANIA TERENU		
ADRES	m. ŁUPKI GMINA PISZ		3

MAPA DO CELÓW PROJEKTOWYCH
SKALA 1:1000
woj: warmińsko-mazurskie
powiat: piski
gmina: Pisz
obręb: Łupki
KERG: 16-68/2008
Rob. nr 14025/6/2008

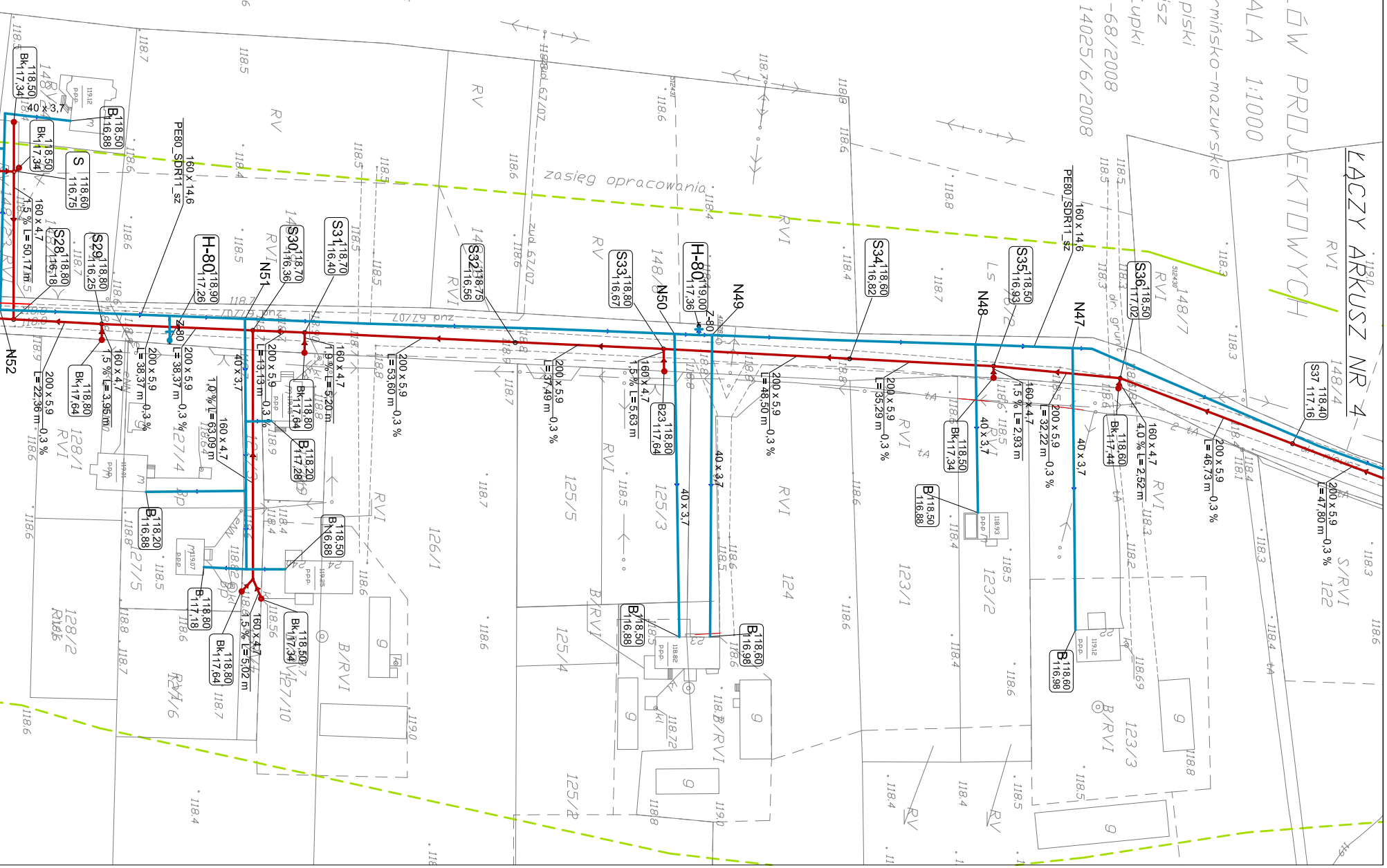
ŁĄCZY ARKUSZ NR 4
zasieg opracowania
PE80_SDR11_sz
160 x 14,6
40 x 3,7
S28 118,80 116,18
S29 118,80 116,25
S30 118,70 116,36
S31 118,70 116,40
S32 118,75 116,56
S33 118,80 116,67
S34 118,60 116,82
S35 118,50 116,93
S36 118,50 117,02
S37 118,40 117,16
S 118,60 116,75
H-80 118,90 117,26
H-80 119,00 117,36
N47
N48
N49
N50
N51
N52
Z-80
B23 118,80 117,64
200 x 5,9
L=22,36 m 0,3 %
L=38,37 m 0,3 %
L=13,13 m 0,3 %
L=53,60 m 0,3 %
L=37,49 m 0,3 %
L=48,50 m 0,3 %
L=35,29 m 0,3 %
L=32,22 m 0,3 %
L=46,73 m 0,3 %
L=47,80 m 0,3 %
160 x 4,7
1,5 % L=50,17 m
1,5 % L=3,95 m
1,0 % L=63,09 m
1,5 % L=5,20 m
1,5 % L=5,63 m
1,5 % L=2,93 m
4,0 % L=2,52 m
1,5 % L=5,02 m
Bk 118,50 117,34
Bk 118,80 117,64
Bk 118,60 117,44
B 118,50 116,88
B 118,20 116,88
B 118,60 116,98
B 118,80 117,18
RV
RVI
LS
B/RVI
127/4
127/5
127/10
126/1
125/5
125/3
125/4
124
123/1
123/2
123/3
128/1
128/2
148/4
148/7
122