












OZNACZENIA do zmiany Studium uwarunkowań i kierunków zagospodarowania przestrzennego Miasta i Gminy Pisz w części wsi Kwik

| | | | |
|---|--|--|-----------------------------------|
|  | granica obszaru objętego zmianą Studium |  | teren usług innych |
|  | granica Mazurskiego Parku Krajobrazowego |  | tereny zabudowy letniskowej |
|  | obszary wymagające przekształceń lub rehabilitacji |  | usługi |
|  | tereny zabudowy zagrodowej |  | tereny usług turystyki |
|  | mieszkalnictwo o niskiej intensywności zabudowy |  | tereny z przewagą zieleni niskiej |
|  | tereny pod nowe zainwestowanie | | |

| | |
|-----------------------|--|
| Tytuł opracowania | Studium uwarunkowań i kierunków zagospodarowania przestrzennego Miasta i Gminy Pisz |
| Tytuł rysunku | Kierunki zagospodarowania przestrzennego wsi Kwik |
| Skala | 1: 10 000 |
| Wykonał | Środowsko SC 15.07.1999 |
| Autor zmiany Studium: | pracownia projektowa planika 80-292 Gdańsk, ul. Mazowiecka 5A/10 mgr inż. arch. Joanna Katarzyna Śmiarowska |
| | marzec, 2008 |